Общество с ограниченной ответственностью
«ЛРТ Груп»

СОГЛАСОВАНО
Комплексный главный инженер проекта
ООО «ЕДСО»

_____ Д.Н. Гусев
«_____» _____ 2024 г.

«О СОЗДАНИИ И ЭКСПЛУАТАЦИИ ОБЪЕКТОВ ТРАНСПОРТНОЙ ИНФРАСТРУКТУРЫ И ТЕХНОЛОГИЧЕСКИ СВЯЗАННЫХ С НИМИ ТРАНСПОРТНЫХ СРЕДСТВ, ОБЕСПЕЧИВАЮЩИХ ДЕЯТЕЛЬНОСТЬ, СВЯЗАННУЮ С ПЕРЕВОЗКАМИ ПАССАЖИРОВ ТРАНСПОРТОМ ОБЩЕГО ПОЛЬЗОВАНИЯ, В МУНИЦИПАЛЬНОМ ОБРАЗОВАНИИ ГОРОДСКОЙ ОКРУГ ГОРОД ЯРОСЛАВЛЬ В ЯРОСЛАВСКОЙ ОБЛАСТИ»

3 этап: «Строительство трамвайных путей и контактной сети. Участок от разворотного круга ул. Победы до путепровода через ж.-д. пути в районе д. 98, проспект Октября. Улица Чкалова»

ПРОЕКТНАЯ ДОКУМЕНТАЦИЯ

Раздел 5. Проект организации строительства
Часть 2. Проект организации дорожного движения на период строительства

0484ГП.09-3-ПОС2

Том 5.2

Главный инженер П.Д. Павлов

Главный инженер проекта К.В. Зражевский

2024

Взам. инв. №

Подп. и дата

Инв. № подл.

Формат А4

Обозначение	Наименование	Примечание
0484ГП.09-3-ПОС2-С	Содержание тома 5.2	1
0484ГП.09-3-ПОС2-ТЧ	Текстовая часть	6
0484ГП.09-3-ПОС2-ГЧ	Графическая часть	70
Общее количество листов документов, включенных в том		77

Согласовано

Взам. инв. №

Подп. и дата

Инв. № подл.

Изм.	Кол.уч	Лист	№док.	Подп.	Дата	0484ГП.09-3-ПОС2-С		
Разраб.		Солдатов			04.24	Содержание тома 5.2	Стадия	Лист	Листов
							П		1
Н.контр.		Репетина			04.24		ООО «ЛРТ Груп»		
ГИП		Зражевский			04.24				

Формат А4

Содержание

1 Введение 2
2 Существующее положение улично-дорожной сети 2
3 Организация дорожного движения на период его строительства 2
4 Технические средства организации дорожного движения 5

Согласовано

Взам. инв. №

Подп. и дата

Инв. № подл.

Изм.	Кол.уч	Лист	№док.	Подп.	Дата	0484ГП.09-3-ПОС2-ТЧ		
Разраб.		Солдатов			04.24	Текстовая часть	Стадия	Лист	Листов
							П	1	6
Н.контр.		Репетина			04.24	ООО «ЛРТ Груп»			
ГИП		Зражевский			04.24				

Формат А4

1 Введение

При проектировании были использованы следующие материалы:

– задание на проектирование;

– геодезические планы М 1:500 МГГТ;

– СП 42.13330.2016 «Градостроительство. Планировка и застройка городских и сельских поселений. Актуализированная редакция СНиП 2.07.01-89*»;

– данные натурного обследования;

– стройгенплан М 1:500.

2 Существующее положение улично-дорожной сети

Объект расположен в центральной части города Ярославль в Ленинском районе. Рассматриваемые участки – ул. Победы, Кучерской пер., ул. Володарского, просп. Октября, ул. Чкалова.

Улица Победы – улица местного значения с двусторонним движением по две полосы в каждую сторону шириной проезжей части не менее 15 м. Движение пешеходов осуществляется по тротуарам шириной не менее 1,5 м. Движение по улице НГПТ представлено трамваями № 1, 7.

Кучерской переулок – дорога местного значения с односторонним движением в одну полосу шириной проезжей части не менее 3 м. Движение пешеходов осуществляется по тротуарам шириной не менее 1,5 м. Движение по улице НГПТ представлено трамваями № 1, 7.

Улица Володарского – улица местного значения с двусторонним движением по одной полосе в каждую сторону шириной проезжей части не менее 6 м. Движение пешеходов осуществляется по тротуарам шириной не менее 1,5 м. Движение по улице НГПТ представлено трамваями № 1, 7.

Проспект Октября – магистральная улица районного значения с двусторонним движением по три полосы в каждую сторону шириной проезжей части не менее 19 м. Движение пешеходов осуществляется по тротуарам шириной не менее 1,5 м. Движение по улице НГПТ представлено автобусами № 1, 5, 6, 7, 9, 11, 22, 23, 32, 42, 50, 59, 64, 65, 66, 67, 71с, 79, 90, 93, 94с, 97с, 148, 504, маршрутными такси № 94, 97 и трамваями № 1, 5, 7.

Улица Чкалова – улица местного значения с двусторонним движением по две полосы в каждую сторону, разделенные трамвайными путями шириной проезжей части не менее 20 м. Движение пешеходов осуществляется по тротуарам шириной не менее 1,5 м. Движение по улице НГПТ представлено автобусами № 59, 64, 67, 71с, 94с, маршрутными такси № 94 и трамваями № 1, 5.

3 Организация дорожного движения на период строительства

«О создании и эксплуатации объектов транспортной инфраструктуры и технологически связанных с ними транспортных средств, обеспечивающих деятельность, связанную с перевозками пассажиров транспортом общего пользования, в муниципальном образовании городской округ город Ярославль в Ярославской области» 3 этап: «Строительство трамвайных путей и контактной сети. Участок от разворотного круга ул. Победы до путепровода через ж.-д. пути в районе д. 98, проспект Октября. Улица Чкалова» строительство путей проводится частично с занятием проезжих частей.

Необходимо обеспечить беспрепятственный подъезд транспорта к объектам инфраструктуры и домовладениям, а также безопасный и беспрепятственный проход для пешеходов по существующим направлениям, шириной не менее 1,5 м по деревянным настилам или перекидным мосткам с перильным ограждением. Деревянные настилы и перекидные мостки с перильным ограждением должны быть приспособлены для передвижения по ним маломобильных групп населения. Предусмотрено наложение разгрузочных плит.

Ограждение котлованов на время производства работ ведется с использованием ограждений типа 1 АН и типа 2 АН в соответствии с рисунком 1 и регламентируется Постановлением Правительства Москвы от 19.05.2015 № 299-ПП «Об утверждении Правил проведения земляных работ, установки временных ограждений, размещения временных объектов в городе Москве».

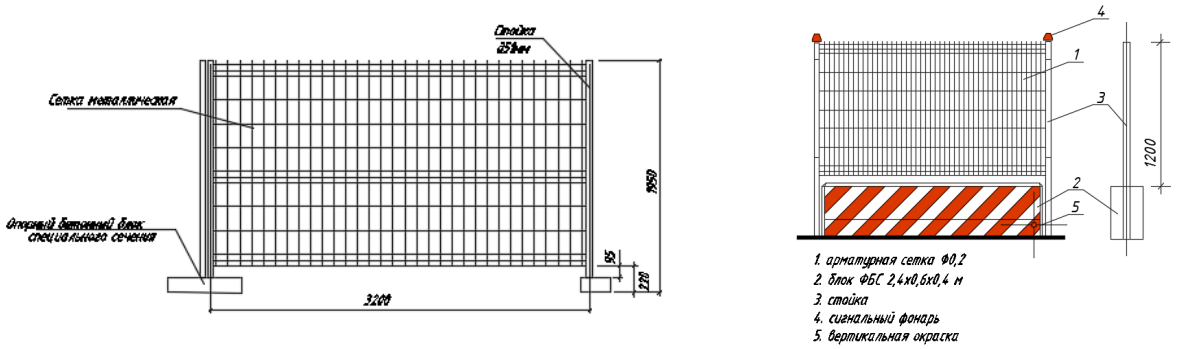

Рисунок 1 – Ограждения типа 1АН и 2АН

К выполнению дорожных работ, в том числе размещению дорожной техники, инвентаря, материалов, нарушающих режим движения, разрешается приступать после полного обустройства места работ всеми необходимыми временными дорожными знаками и ограждениями. При необходимости обустройства отгонов используются временные дорожные барьеры из полиэтилена низкого давления в соответствии с рисунком 2.

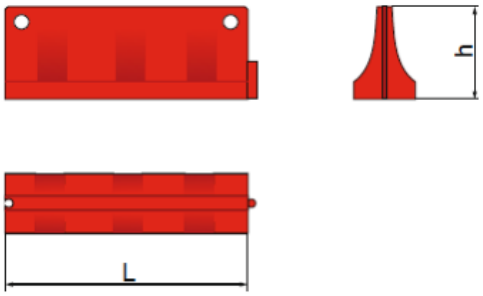

Рисунок 2 – Временные дорожные барьеры из полиэтилена низкого давления

Применяемые при дорожных работах временные дорожные знаки, стойки для дорожных знаков, ограждающие полимерные блоки, сигнальные фонари устанавливают и содержат организации, выполняющие строительные работы.

Рабочие, выполняющие работы, должны быть обеспечены сигнальной одеждой (жилетами) ярко-оранжевого цвета, надеваемой поверх обычной спецодежды.

Дорожные работы, требующие занятия проезжей части более чем на 1 метр, проводятся в режиме минимального трафика в период с 1:30 ночи до 5:30 утра. Таким образом, строительные работы не будут мешать движению транспорта на ремонтируемом участке.

Временные дорожные знаки, используемые на участках производства работ устанавливают в соответствии с требованиями ГОСТ Р 52289-2019 «Технические средства организации дорожного движения. Правила применения дорожных знаков, разметки, светофоров, дорожных ограждений и направляющих устройств». Временные дорожные знаки должны соответствовать приложению А ГОСТ Р 52290-2004 «Технические средства организации дорожного движения. Знаки дорожные. Общие технические требования».

Временные дорожные знаки крепятся на стойку, которая устанавливается на бетонный фундамент в соответствии с рисунком 3 (при невозможности установки стойки в грунт или асфальтобетон). При этом плоскость дорожных знаков должна составлять с поверхностью проезжей части угол 90°.

Рисунок 3 – Фундамент для временного дорожного знака. Размер 600х600х300

В плане дорожные знаки надо размещать так, чтобы от края проезжей части до ближайшего к ней края знака было не менее 0,5 м в соответствии с рисунком 4. Размеры переносных опор должны соответствовать размерам используемых дорожных знаков. Элементы опоры не должны выступать за боковые края знака более чем на 20 см. Знаки устанавливаются на расстоянии не менее 1 м от проводов электросети высокого напряжения.

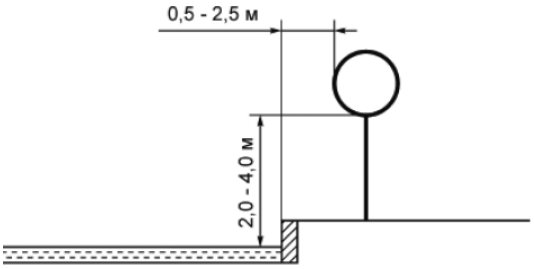

Рисунок 4 – Типовое размещение знаков в поперечном профиле дороги в населенных пунктах

Временные дорожные знаки обладают повышенной информативностью, т.к. выполнены на жёлтом фоне, в случаях если значения временных дорожных знаков и

стационарных дорожных знаков противоречат друг другу, водители должны руководствоваться временными знаками.

Все временные дорожные знаки и другие технические средства организации движения, связанные с проводимыми работами, после завершения работ следует немедленно убрать в порядке обратном их установке.

Проект выполнен в соответствии с ГОСТ Р 52289-2019 "Технические средства организации дорожного движения. Правила применения дорожных знаков, разметки, светофоров, дорожных ограждений и направляющих устройств", ГОСТ Р 52290-2004 "Технические средства организации дорожного движения. Знаки дорожные. Общие технические требования", ГОСТ Р 51256-2018 "Технические средства организации дорожного движения. Разметка дорожная. Классификация. Технические требования", ВСН 37-84 "Инструкция по организации движения и ограждению мест производства дорожных работ".

4 Технические средства организации дорожного движения

Максимальное количество знаков, используемых на одном этапе работ указано в таблице 1. Знаки применяются II типоразмера.

Таблица 1 - Количество знаков

№ п/п	Наименование дорожного знака	Знак	Индекс по ГОСТ Р 52290-2004	Кол. знаков, шт.
1	Сужение дороги		1.20.2	4
2	Сужение дороги		1.20.3	4
3	Дорожные работы		1.25	12
4	Направление поворота		1.34.1	4
5	Направление поворота		1.34.2	3
6	Преимущество встречного движения		2.6	2
7	Преимущество перед встречным движением		2.7	1
8	Движение пешеходов запрещено		3.10	1
9	Обход слева			1
10	Ограничение максимальной скорости		3.24	1
11	Ограничение максимальной скорости		3.24	6
12	Конец зоны ограничения максимальной скорости		3.25	2
13	Объезд препятствия справа		4.2.1	6
14	Объезд препятствия слева		4.2.2	4
15	Конец полосы		5.15.5	2
16	Конец полосы		5.15.6	2
17	Пешеходный переход		5.19.1	2

18	Пешеходный переход		5.19.2	2
19	Предварительный указатель перестроения на другую проезжую часть		6.19.1	1
20	Предварительный указатель перестроения на другую проезжую часть		6.19.2	1
21	Расстояние до объекта		8.1.1	1
22	Расстояние до объекта		8.1.1	1
23	Расстояние до объекта		8.1.3	4
24	Расстояние до объекта		8.1.3	1
25	Расстояние до объекта		8.1.4	2
26	Расстояние до объекта		8.1.4	1
27	Препятствие		8.22.1	4
28	Препятствие		8.22.2	2
29	Импульсная стрела		∅800	6
			Итого:	83

№ п/п	Наименование работ	Ед. измерения	Количество	Ссылка на чертежи, спецификации	Формула расчёта, расчёт объёмов работ и расхода материалов
	Ограждение из односторонних парапетных блоков с временным освещением ДхШхВ 3500х470х850, удерживающая способность 400 кДж, масса 3500 кг, V бетона 2 м³:				
	а) общая длина зон производства работ	м	2222,5		
	б) максимальное длина зон производства работ на одном из этапов	м	122,5		
	в) максимальное кол. импульсных стрелок на одном из этапов	шт.	6		
	Установка ограждения из пластмассовых блоков с временным освещением:				
	а) общая длина зон производства работ	м/шт.	1526\763		
	б) максимальная длина производства работ на одном из этапов	м/шт.	458\229		
	в) количество перестановок	шт.	32		
	Заполнение водой	м³	38,15		
	Нанесение линий временной дорожной разметки и их демаркировка (разметка выполняется оранжевой краской кроме линии 1.17, которая наносится желтой краской) [№ линий по ГОСТ Р 51256-2018]:				
	Сплошная прод. линия шириной 15 см (линия 1.1)	м/м²	324/48,6		
	Сплошная двойная прод. линия, ширина линий - 15 см с К=2 (линия 1.3)	м/м²	115/34,5		
	Прерывистая прод. линия шириной 15 см, с соотношением длины штриха к расстоянию между штрихами 1:3 (линия 1.5)	м/м²	452,5/16,969		
	Прерывистая прод. линия шириной 15 см, с соотношением длины штриха к расстоянию между штрихами 3:1 (линия 1.6)	м/м²	410/46,125		
	Прерывистая прод. линия шириной 15 см, длина штриха - 0,5 м, расстояние между штрихами - 0,5 м (линия 1.7)	м/м²	131/9,825		
	Сплошная прод. линия, шириной 15 см и прерывистая прод. линия шириной 15 см, длина штриха 0,9 м, расстояние между штрихами 0,3 м, расстояние между линиями 14 см (линия 1.11)	м/м²	360,5/54,075 360,5/40,556		
	Сплошные параллельные линии шириной 40 см (оранжевого цвета) (линия 1.14.1)	м/м²	32/12,800		
	Обозначение направлений движения по полосам (стрелка длиной 5 м, площадью 1,500 м²) (1.18 б поворот направо)	шт./м²	1/1,5		

Взам. инв. №

Подп. и дата

Инв. № подп.

Изм.	Кол.уч.	Лист	№ док.	Подп.	
Разраб.		Солдатов			18.04.24
Н. контр.		Репетина			18.04.24
ГИП		Зражевский			18.04.24

0484ГП.09-3-ПОС2-ВР

«О создании и эксплуатации объектов транспортной инфраструктуры и технологически связанных с ними транспортных средств, обеспечивающих деятельность, связанную с перевозками пассажиров транспортом общего пользования, в муниципальном образовании городской округ город Ярославль в Ярославской области»
3 этап: «Строительство трамвайных путей и контактной сети. Участок от разворотного круга ул. Победы до путепровода через ж.-д. пути в районе д. 98, проспект Октября. Улица Чкалова»

Раздел 5. Проект организации строительства
Часть 2. Проект организации дорожного движения на период строительства

Стадия	Лист	Листов
П	1	2

Ведомость объёмов работ

ООО «ЛРТ Груп»

Формат А3

№ п/п	Наименование работ	Ед. измерения	Количество	Ссылка на чертежи, спецификации	Формула расчёта, расчёт объёмов работ и расхода материалов
	Обозначение направлений движения по полосам (стрелка длиной 5 м, площадью 1,500 м²) (1.18 в поворот налево)	шт./м²	1/1,5		
	Обозначение приближения к сужению проезжей части (стрелка длиной 5 м, площадью 1,350 м²) (1.19 а направо)	шт./м²	5/6,75		
	Обозначение приближения к сужению проезжей части (стрелка длиной 5 м, площадью 1,350 м²) (1.19 б налево)	шт./м²	8/10,8		

Примечание - Оборачиваемость материалов временных ТСОДД 10 %. Временная дорожная разметка наносится эмалями в соответствии с ГОСТ Р 51256-2018.

Лист	Наименование	Примечание
1	Ведомость графической части	
2	Ведомость графической части	
3	Ситуационный план. Транспортная схема	
4	Существующая схема ОДД по ул. Победа М 1:500	
5	Существующая схема ОДД по Кучерский пер. М 1:500	
6	Существующая схема ОДД по ул. Володарского М 1:500	
7	Существующая схема ОДД по просп. Октября М 1:500	
8	Существующая схема ОДД по ул. Чкалова и просп. Октября М 1:500	
9	Существующая схема ОДД по ул. Чкалова М 1:500	
10	Существующая схема ОДД по ул. Чкалова (продолжение) М 1:500	
11	Существующая схема ОДД по ул. Чкалова (продолжение 1) М 1:500	
12	Существующая схема ОДД по ул. Чкалова (продолжение 2) М 1:500	
13	Существующая схема ОДД по ул. Чкалова (продолжение 3) М 1:500	
14	Существующая схема ОДД по ул. Чкалова (продолжение 4) М 1:500	
15	Существующая схема ОДД по ул. Чкалова (продолжение 5) М 1:500	
16	Существующая схема ОДД по просп. Октября (продолжение 1) М 1:500	
17	Существующая схема ОДД по просп. Октября (продолжение 2) М 1:500	
18	Существующая схема ОДД по просп. Октября (продолжение 3) М 1:500	
19	Существующая схема ОДД по просп. Октября (продолжение 4) М 1:500	
20	Существующая схема ОДД по просп. Октября (продолжение 5) М 1:500	
21	Существующая схема ОДД по просп. Октября (продолжение 6) М 1:500	
22	Общая схема захваток 1-18-6 М 1:1000	
23	Общая схема захваток 18-31, 51-53 М 1:1000	
24	Общая схема захваток 32-50 М 1:1000	
25	Общая схема захваток 53-59 М 1:1000	
26	Общая схема захваток 59-65 М 1:1000	
27	Схема организации дорожного движения на период строительства. Захватка 1 М 1:500	
28	Схема организации дорожного движения на период строительства. Захватка 2 М 1:500	
29	Схема организации дорожного движения на период строительства. Захватки 3, 3-1, 7-1 М 1:500	
30	Схема организации дорожного движения на период строительства. Захватка 4 М 1:500	
31	Схема организации дорожного движения на период строительства. Захватки 5,6,7,8,9 М 1:500	
32	Схема организации дорожного движения на период строительства. Захватка 10 М 1:500	
33	Схема организации дорожного движения на период строительства. Захватки 12,13,14 М 1:500	
34	Схема организации дорожного движения на период строительства. Захватка 11 М 1:500	
35	Схема организации дорожного движения на период строительства. Захватка 15 М 1:500	
36	Схема организации дорожного движения на период строительства. Захватки 16, 16-1, 16-2, 16-3 М 1:500	
37	Схема организации дорожного движения на период строительства. Захватки 17, 17-1, 17-2, 17-3, 17-4 М 1:500	
38	Схема организации дорожного движения на период строительства. Захватки 18, 18-1, 18-3 М 1:500	
39	Схема организации дорожного движения на период строительства. Захватки 18-2, 18-4 М 1:500	
40	Схема организации дорожного движения на период строительства. Захватки 18-5, 18-6 М 1:500	
41	Схема организации дорожного движения на период строительства. Захватка 19 М 1:500	
42	Схема организации дорожного движения на период строительства. Захватка 20 М 1:500	
43	Схема организации дорожного движения на период строительства. Захватки 21, 24 М 1:500	
44	Схема организации дорожного движения на период строительства. Захватка 22 М 1:500	
45	Схема организации дорожного движения на период строительства. Захватка 23 М 1:500	
46	Схема организации дорожного движения на период строительства. Захватка 25 М 1:500	
47	Схема организации дорожного движения на период строительства. Захватки 26,27 М 1:500	

Согласовано

Взам. инв. №

Подп. и дата

Инв. № подп.

Изм.	Кол.уч	Лист	№док.	Подп.	Дата
Разраб.		Солдатов			18.04.24
Н.контр.		Репетина			18.04.24
ГИП		Зражевский			18.04.24

0484ГП.09-3-ПОС2-ГЧ

«О создании и эксплуатации объектов транспортной инфраструктуры и технологически связанных с ними транспортных средств, обеспечивающих деятельность, связанную с перевозками пассажиров транспортом общего пользования, в муниципальном образовании городской округ город Ярославль в Ярославской области»
3 этап: «Строительство трамвайных путей и контактной сети. Участок от разворотного круга ул. Победы до путепровода через ж.-д. пути в районе д. 98, проспект Октября. Улица Чкалова»

Раздел 5. Проект организации строительства
Часть 2. Проект организации дорожного движения на период строительства

Стадия	Лист	Листов
П	1	70

Ведомость графической части

ООО «ЛРТ Групп»

Формат А3

Лист	Наименование	Примечание
48	Схема организации дорожного движения на период строительства. Захватка 28 М 1:500	
49	Схема организации дорожного движения на период строительства. Захватка 29 М 1:500	
50	Схема организации дорожного движения на период строительства. Захватки 30,31 М 1:500	
51	Схема организации дорожного движения на период строительства. Захватки 32,33 М 1:500	
52	Схема организации дорожного движения на период строительства. Захватки 34,34-1 М 1:500	
53	Схема организации дорожного движения на период строительства. Захватка 35 М 1:500	
54	Схема организации дорожного движения на период строительства. Захватка 36 М 1:500	
55	Схема организации дорожного движения на период строительства. Захватки 37,40 М 1:500	
56	Схема организации дорожного движения на период строительства. Захватка 38 М 1:500	
57	Схема организации дорожного движения на период строительства. Захватка 39 М 1:500	
58	Схема организации дорожного движения на период строительства. Захватки 41,44 М 1:500	
59	Схема организации дорожного движения на период строительства. Захватки 42,43,47 М 1:500	
60	Схема организации дорожного движения на период строительства. Захватки 45,46 М 1:500	
61	Схема организации дорожного движения на период строительства. Захватки 48,49 М 1:500	
62	Схема организации дорожного движения на период строительства. Захватка 50 М 1:500	
63	Схема организации дорожного движения на период строительства. Захватки 51,52 М 1:500	
64	Схема организации дорожного движения на период строительства. Захватки 53,54,55,56 М 1:500	
65	Схема организации дорожного движения на период строительства. Захватки 57,58 М 1:500	
66	Схема организации дорожного движения на период строительства. Захватки 59,60 М 1:500	
67	Схема организации дорожного движения на период строительства. Захватка 61-1 М 1:500	
68	Схема организации дорожного движения на период строительства. Захватки 61,62 М 1:500	
69	Схема организации дорожного движения на период строительства. Захватки 63,64 М 1:500	
70	Схема организации дорожного движения на период строительства. Захватка 65 М 1:500	

Согласовано

Взам. инв. №

Подп. и дата

Инв. № подп.

Изм.	Кол.уч	Лист	№док.	Подп.	Дата
Разраб.		Солдатов			18.04.24
Н.контр.		Репетина			18.04.24
ГИП		Зражевский			18.04.24

0484ГП.09-3-ПОС2-ГЧ

«О создании и эксплуатации объектов транспортной инфраструктуры и технологически связанных с ними транспортных средств, обеспечивающих деятельность, связанную с перевозками пассажиров транспортом общего пользования, в муниципальном образовании городской округ город Ярославль в Ярославской области»
3 этап: «Строительство трамвайных путей и контактной сети. Участок от разворотного круга ул. Победы до путепровода через ж.-д. пути в районе д. 98, проспект Октября. Улица Чкалова»

Раздел 5. Проект организации строительства
Часть 2. Проект организации дорожного движения на период строительства

Стадия	Лист	Листов
П	2	

Ведомость графической части

ООО «ЛРТ Групп»

Формат А3

Ситуационный план

Начало участка работ

Зоны производства работ

Место проведения работ

Место размещения строгородка и складирования

Место размещения строгородка и складирования

Место размещения строгородка и складирования

Участок производства работ

Конец участка работ

Транспортная схема

Спартаковская ул. 2 А

Место нахождение полигона вывоза мусора

Дальность возки 20км

Участок производства работ

Условные обозначения

трасса трамвайных путей

зона проведения работ

Изм.	Кол.уч	Лист	№док.	Подп.	Дата
Разраб.		Солдатов			18.04.24
Н.контр.		Репетина			18.04.24
ГИП		Зражевский			18.04.24

0484ГП.09-3-ПОС2-ГЧ

«О создании и эксплуатации объектов транспортной инфраструктуры и технологически связанных с ними транспортных средств, обеспечивающих деятельность, связанную с перевозками пассажиров транспортом общего пользования, в муниципальном образовании городской округ город Ярославль в Ярославской области»
3 этап: «Строительство трамвайных путей и контактной сети. Участок от разворотного круга ул. Победы до путепровода через ж.-д. пути в районе д. 98, проспект Октября. Улица Чкалова»

Раздел 5. Проект организации строительства
Часть 2. Проект организации дорожного движения на период строительства

Стадия	Лист	Листов
П	3	

Ситуационный план. Транспортная схема

ООО «ЛРТ Групп»

Согласовано

Взам. инв.N

Подпись и дата

Инв.N подл

Формат А3

Согласовано

Взам. инв.№

Подпись и дата

Инв.№ подл.

Улица Победы в сторону Кучерского переулка

ул. Победы

ул. Свердлова

Кучерского пер.

ЛИНИЯ СОВМЕЩЕНИЯ С ЛИСТОМ 5

6КЖ

9КЖ

2КЖ

3КН

КН

МН

Схема расположения листов

Условные обозначения

Существующие дорожные знаки

Существующая дорожная разметка

Существующая дорожная стойка

МСК-76-1
Система высот -Балтийская 1977г.

Изм.	Кол.уч.	Лист	№док.	Подп.	Дата
Разраб.		Солдатов			18.04.24
Н.контр.		Репетина			18.04.24
ГИП		Зражевский			18.04.24

0484ГП.09-3-ПОС2-ГЧ

«О созданиии и эксплуатации объектов транспортной инфраструктуры и технологически связанных с ними транспортных средств, обеспечивающих деятельность, связанную с перевозками пассажиров транспортом общего пользования, в муниципальном образованиии городского округа города Ярославля, в Ярославской области» 3 этап: «Строительство портативных пунктов и контактных сетей. Участок от разбираемого моста ул. Победы до путепровода через ж.д. путь в районе д. 98, проспект Октября, площадь Чкалова»

Раздел 5. Проект организации строительства
Часть 2. Проект организации дорожного движения на период строительства

Стадия	Лист	Листов
П	4	

Существующая схема ОДД по ул. Победы
М 1:500

ООО «ЦРТ Груп»

Формат А4х5

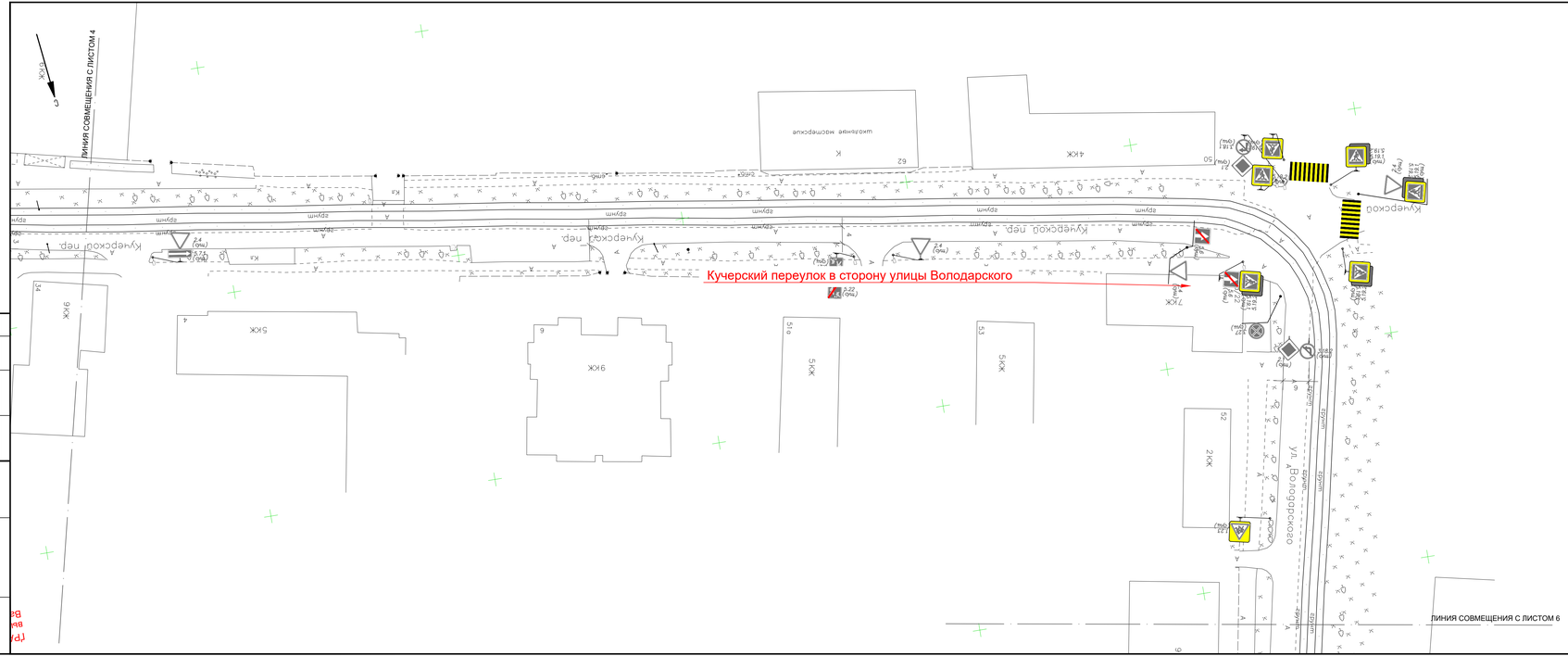

Условные обозначения

- Существующие дорожные знаки
- Существующая дорожная разметка
- Существующая дорожная стойка

Схема расположения листов

МСК-76-1
Система высот -Балтийская 1977г.

Изм.	Кол.уч.	Лист	№док.	Подп.	Дата
Разраб.		Солдатов			18.04.24
Н.контр.		Репетина			18.04.24
ГИП		Зражевский			18.04.24

0484ГП.09-3-ПОС2-ГЧ

«О создании и эксплуатации объектов транспортной инфраструктуры и технологически связанных с ними транспортных средств, обеспечивающих деятельность, связанную с перевозками пассажиров транспортом общего пользования, в муниципальном образовании городского округа города Ярославля в Ярославской области»
3 этап: «Строительство портовых пунктов и контактной сети. Участок от разборщицы ковров ул. Победы до путепровода через ж.д. путь в районе д. 99, проспект Октября, блокд 1 «Б»»

Раздел 5. Проект организации строительства
Часть 2. Проект организации дорожного движения на период строительства

Стадия	Лист	Листов
П	5	

Существующая схема ОДД по Кучерский пер. М 1:500

ООО «ЦРТ Груп»

Согласовано

Взам. инв.№

Подпись и дата

Инв.№ подл.

Формат А4х5

ЛИНИЯ СОВМЕЩЕНИЯ С ЛИСТОМ 5

ЛИНИЯ СОВМЕЩЕНИЯ С ЛИСТОМ 7

Улица Володарского в сторону тупика

ул. Некрасова

ул. Володарского

пр-т Октября

3КЖ 95/57

3КЖ 68

3КЖ 97

4К институт 103

5КЖ 105

4КЖ 29/31

9КЖ 57/55

4КЖ 64/56

2К школа 938

2К школа 938

62а

5КЖ 64

5КЖ

КН

МН

Условные обозначения

Существующие дорожные знаки

Существующая дорожная разметка

Существующая дорожная стойка

Схема расположения листов

Лист 2 | Лист 5 | Лист 6 | Лист 7 | Лист 8 | Лист 9 | Лист 10 | Лист 11 | Лист 12 | Лист 13 | Лист 14 | Лист 15 | Лист 16 | Лист 17 | Лист 18 | Лист 19 | Лист 20 | Лист 21

МСК-76-1
Система высот -Балтийская 1977г.

Изм.	Кол.уч.	Лист	№док.	Подп.	Дата
Разраб.		Солдатов			18.04.24
Н.контр.		Репетина			18.04.24
ГИП		Зражевский			18.04.24

0484ГП.09-3-ПОС2-ГЧ

«О созданиии и эксплуатации объектов транспортной инфраструктуры и технологически связанных с ними транспортных средств, обеспечивающих деятельность, связанную с перевозками пассажиров транспортом общего пользования, в муниципальном образованиии городской округ город Ярославль в Ярославской области» 3 этап: «Строительство портбойных пунктов и контактной сети. Участок от разворотного круга ул. Победы до путепровода через ж.д. путь в районе д. 99, проспект Октября, блокд 1м/ш/ш»

Раздел 5. Проект организации строительства
Часть 2. Проект организации дорожного движения на период строительства

Стадия	Лист	Листов
П	6	

Существующая схема ОДД по ул. Володарского
М 1:500

ООО «ЦРТ Груп»

Согласовано

Взам. инв.N

Подпись и дата

Инв.N подл.

Формат А4х5

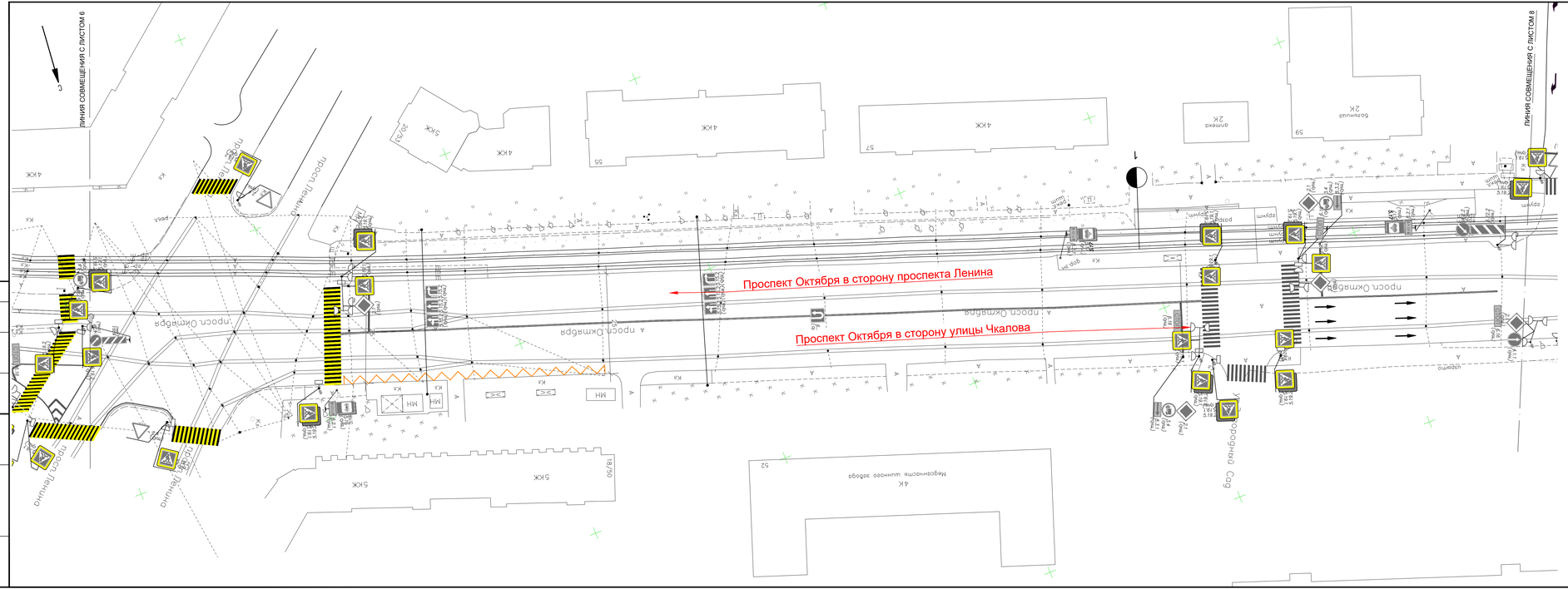

Условные обозначения

Существующие дорожные знаки

Существующая дорожная разметка

Существующая дорожная стойка

Схема расположения листов

МСК-76-1
Система высот -Балтийская 1977г.

Изм.	Кол.уч.	Лист	№Док.	Подп.	Дата
Разраб.		Солдатов			18.04.24
Н.контр.		Репетина			18.04.24
ГИП		Зражевский			18.04.24

0484ГП.09-3-ПОС2-ГЧ

«О созданиии и эксплуатации объектов транспортной инфраструктуры и технологически связанных с ними транспортных средств, обеспечивающих деятельность, связанную с перевозками пассажиров транспортом общего пользования, в муниципальном образованиии городского округа города Ярославля, в Ярославской области»
3 этап: «Строительство портативных пунктов и контактного сети. Участок от разборщицкого круга ул. Победы до путепровода через ж.д. путь в районе д. 98, проспект Октября, площадь Чкалова»

Раздел 5. Проект организации строительства
Часть 2. Проект организации дорожного движения на период строительства

Стадия	Лист	Листов
П	7	

Существующая схема ОДД по просп. Октября
М 1:500

ООО «ЦРТ Груп»

Согласовано

Взам. инв.№

Подпись и дата

Инв.№ подл.

Формат А4х5

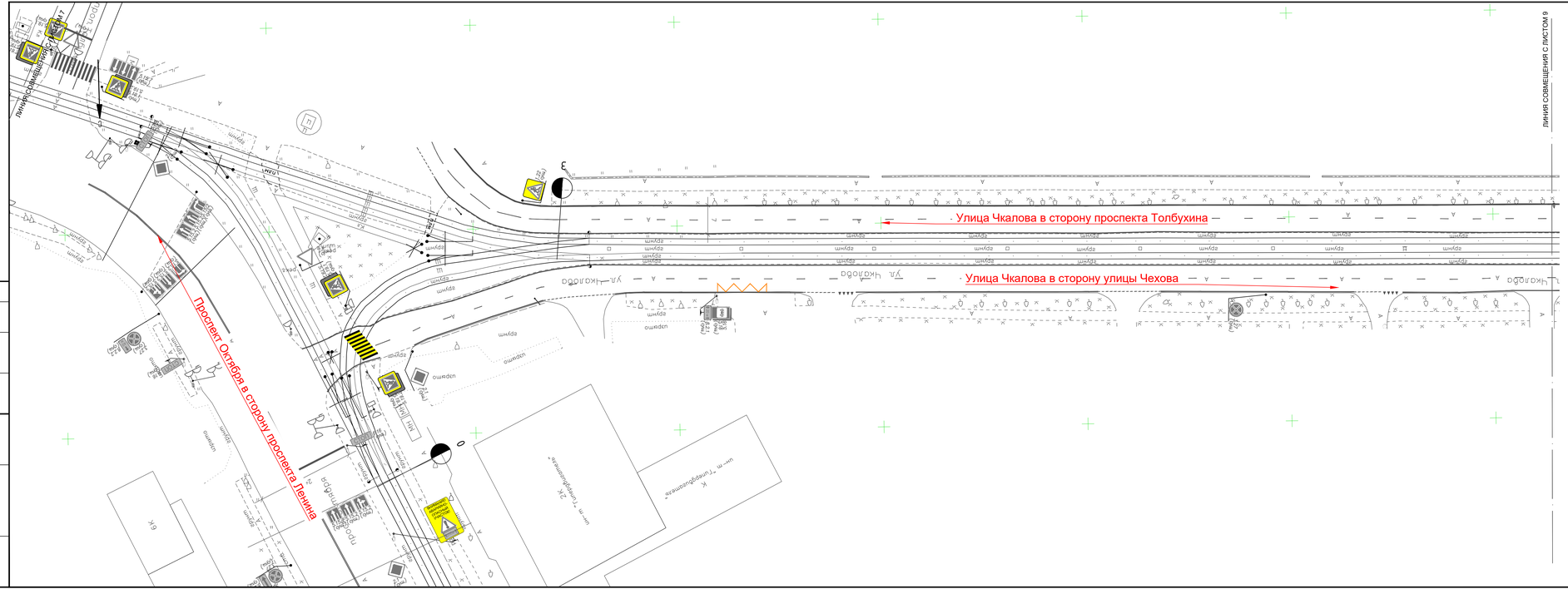
Линия совмещения с листом 7
Линия совмещения с листом 9
Улица Чкалова в сторону проспекта Толбухина
Улица Чкалова в сторону улицы Чехова
Проспект Октября в сторону проспекта Ленина
ул. Чкалова
ул. Чкалова
ул. Чкалова

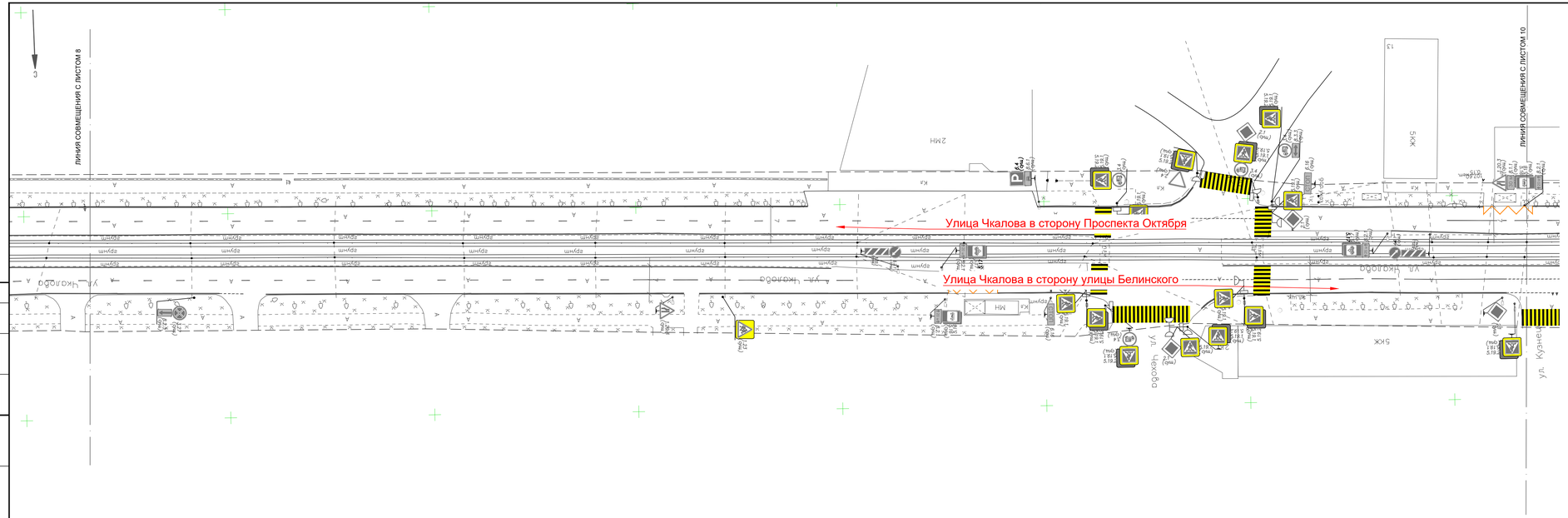

Условные обозначения

- Существующие дорожные знаки
- Существующая дорожная разметка
- Существующая дорожная стойка

Схема расположения листов

МСК-76-1
Система высот -Балтийская 1977г.

Изм.	Кол.уч.	Лист	№док.	Подп.	Дата
Разраб.		Солдатов			18.04.24
Н.контр.		Репетина			18.04.24
ГИП		Зражевский			18.04.24

0484ГП.09-3-ПОС2-ГЧ

«О созданиии и эксплуатации объектов транспортной инфраструктуры и технологически связанных с ними транспортных средств, обеспечивающих деятельность, связанную с перевозками пассажиров транспортом общего пользования, в муниципальном образовании городского округа города Ярославля, в Ярославской области»
3 этап: «Строительство портовых пунктов и контактных сетей. Участок от разборщиков круга ул. Победы до путепровода через ж.д. путь в районе д. 98, проспект Октября, площадь Чкалова»

Раздел 5. Проект организации строительства
Часть 2. Проект организации дорожного движения на период строительства

Стадия	Лист	Листов
П	9	

Существующая схема ОДД по ул. Чкалова
М 1:500

ООО «ЦРТ Груп»

Согласовано

Взам. инв.№

Подпись и дата

Инв.№ подл.

Формат А4х5

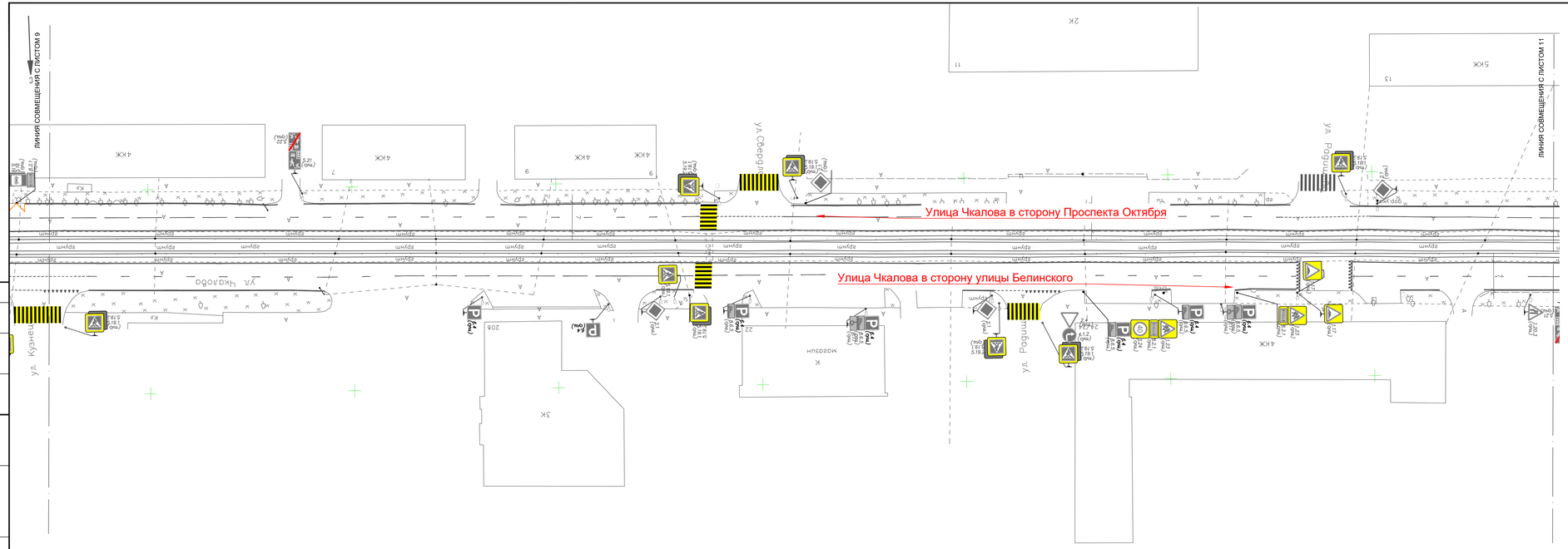

Условные обозначения

- Существующие дорожные знаки
- Существующая дорожная разметка
- Существующая дорожная стойка

Схема расположения листов

МСК-76-1
Система высот -Балтийская 1977г.

Изм.	Кол.уч.	Лист	№док.	Подп.	Дата
Разраб.		Солдатов			18.04.24
Н.контр.		Репетина			18.04.24
ГИП		Зражевский			18.04.24

0484ГП.09-3-ПОС2-ГЧ

«О созданиии и эксплуатации объектов транспортной инфраструктуры и технологически связанных с ними транспортных средств, обеспечивающих безопасность, связанную с перевозками пассажиров транспортом общего пользования, в муниципальном образовании городского округа города Ярославля, в Ярославской области» 3 этап: «Строительство портовых пунктов и контактного узла. Участок от разборщика корня ул. Победы до путепровода через ж.д. путь в районе д. 99, проспект Октября, улицы Чкалова»

Раздел 5. Проект организации строительства
Часть 2. Проект организации дорожного движения на период строительства

Стадия	Лист	Листов
П	10	

Существующая схема ОДД по ул. Чкалова (продолжение) М 1:500

ООО «ЦРТ Груп»

Согласовано

Взам. инв.№

Подпись и дата

Инв.№ подл.

Формат А4х5

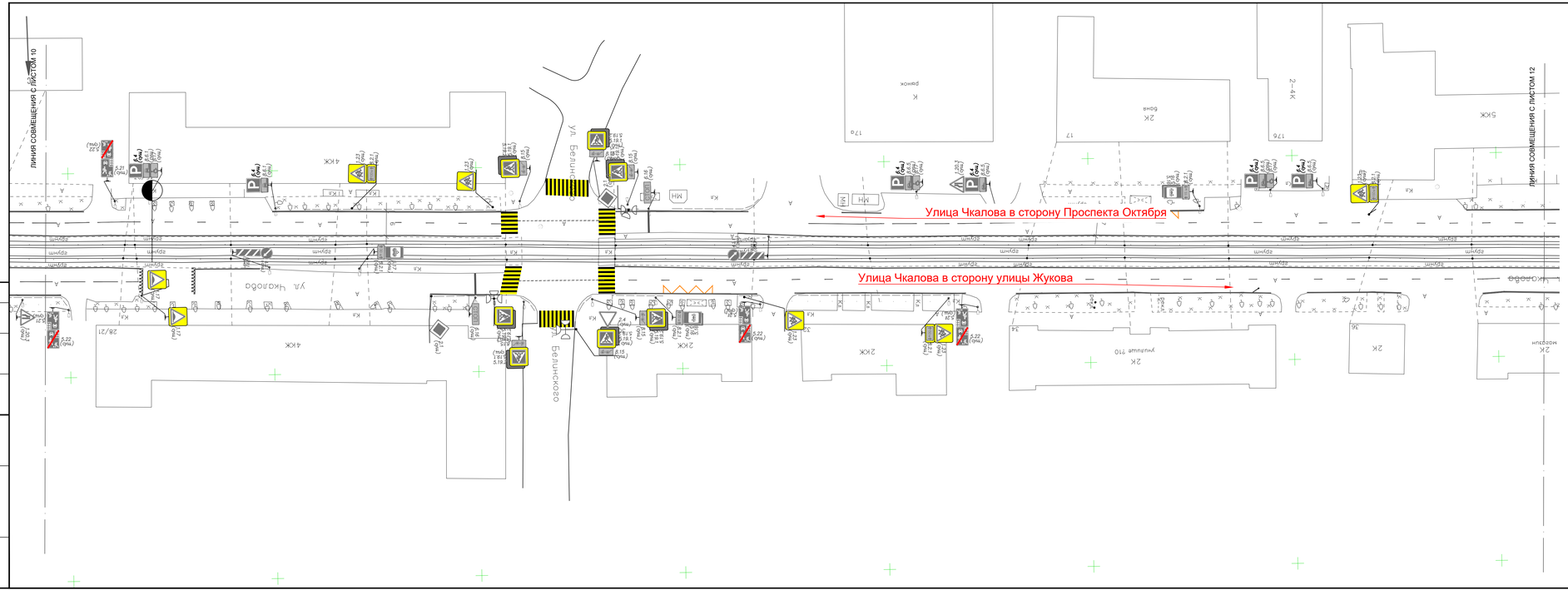

Условные обозначения

- Существующие дорожные знаки
- Существующая дорожная разметка
- Существующая дорожная стойка

Схема расположения листов

МСК-76-1
Система высот -Балтийская 1977г.

Изм.	Кол.уч.	Лист	№док.	Подп.	Дата
Разраб.		Солдатов			18.04.24
Н.контр.		Репетина			18.04.24
ГИП		Зражевский			18.04.24

0484ГП.09-3-ПОС2-ГЧ

«О созданиии и эксплуатации объектов транспортной инфраструктуры и технологически связанных с ними транспортных средств, обеспечивающих деятельность, связанную с перевозками пассажиров транспортом общего пользования, в муниципальном образованиии городского округа города Ярославля в Ярославской области»
3 этап: «Строительство портовых пунктов и контактного узла. Участок от разворотного круга ул. Победы до путепровода через ж.д. путь в районе д. 98, проспект Октября, площадь Чкалова»

Раздел 5. Проект организации строительства
Часть 2. Проект организации дорожного движения на период строительства

Стадия	Лист	Листов
П	11	

Существующая схема ОДД по ул. Чкалова (продолжение 1) М 1:500

ООО «ЦРТ Групп»

Согласовано

Взам. инв.№

Подпись и дата

Инв.№ подл.

Формат А4х5

Условные обозначения

- 2.1 (одна), 2.4 (одна) — Существующие дорожные знаки
- Существующая дорожная разметка
- Существующая дорожная стойка

Схема расположения листов

МСК-76-1
Система высот -Балтийская 1977г.

Изм.	Кол.уч.	Лист	№Док.	Подп.	Дата
Разраб.		Солдатов			18.04.24
Н.контр.		Репетина			18.04.24
ГИП		Зражевский			18.04.24

0484ГП.09-3-ПОС2-ГЧ

«О созданиии и эксплуатации объектов транспортной инфраструктуры и технологически связанных с ними транспортных средств, обеспечивающих деятельность, связанную с перевозками пассажиров транспортом общего пользования, в муниципальном образованиии городского округа города Ярославля, в Ярославской области»
3 этап: «Строительство портовых пунктов и контактной сети. Участок от разбираемого моста ул. Победы до путепровода через ж.д. путь в районе д. 99, проспект Октября, улица Чкалова»

Раздел 5. Проект организации строительства
Часть 2. Проект организации дорожного движения на период строительства

Стадия	Лист	Листов
П	12	

Существующая схема ОДД по ул. Чкалова (продолжение 2) М 1:500

ООО «ДРТ Групп»

Согласовано

Взам. инв.№

Подпись и дата

Инв.№ подл.

Формат А4х5

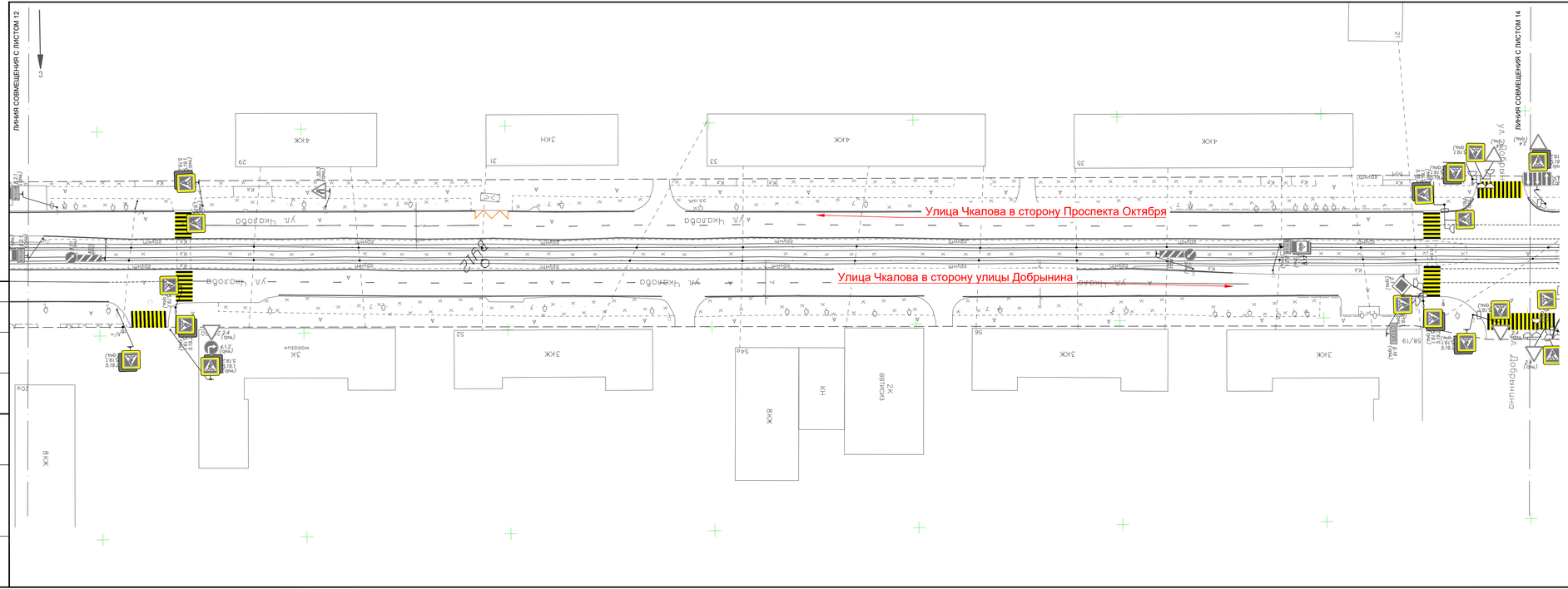

Условные обозначения

- Существующие дорожные знаки
- Существующая дорожная разметка
- Существующая дорожная стойка

Схема расположения листов

МСК-76-1
Система высот -Балтийская 1977г.

Изм.	Кол.уч.	Лист	№док.	Подп.	Дата
Разраб.		Солдатов			18.04.24
Н.контр.		Репетина			18.04.24
ГИП		Зражевский			18.04.24

0484ГП.09-3-ПОС2-ГЧ

«О созданиии и эксплуатации объектов транспортной инфраструктуры и технологически связанных с ними транспортных средств, обеспечивающих деятельность, связанную с перевозками пассажиров транспортом общего пользования, в муниципальном образованиии городского округа города Ярославля, в Ярославской области»
3 этап: «Строительство портбойных пунктов и контактной сети. Участок от разборщицкого моста ул. Победы до путепровода через ж.д. путь в районе д. 98, проспект Октября, улица Чкалова»

Раздел 5. Проект организации строительства
Часть 2. Проект организации дорожного движения на период строительства

Стадия	Лист	Листов
П	13	

Существующая схема ОДД по ул. Чкалова (продолжение 3) М 1500

ООО «ЦРТ Груп»

Согласовано

Взам. инв.№

Подпись и дата

Инв.№ подл.

Формат А4х5

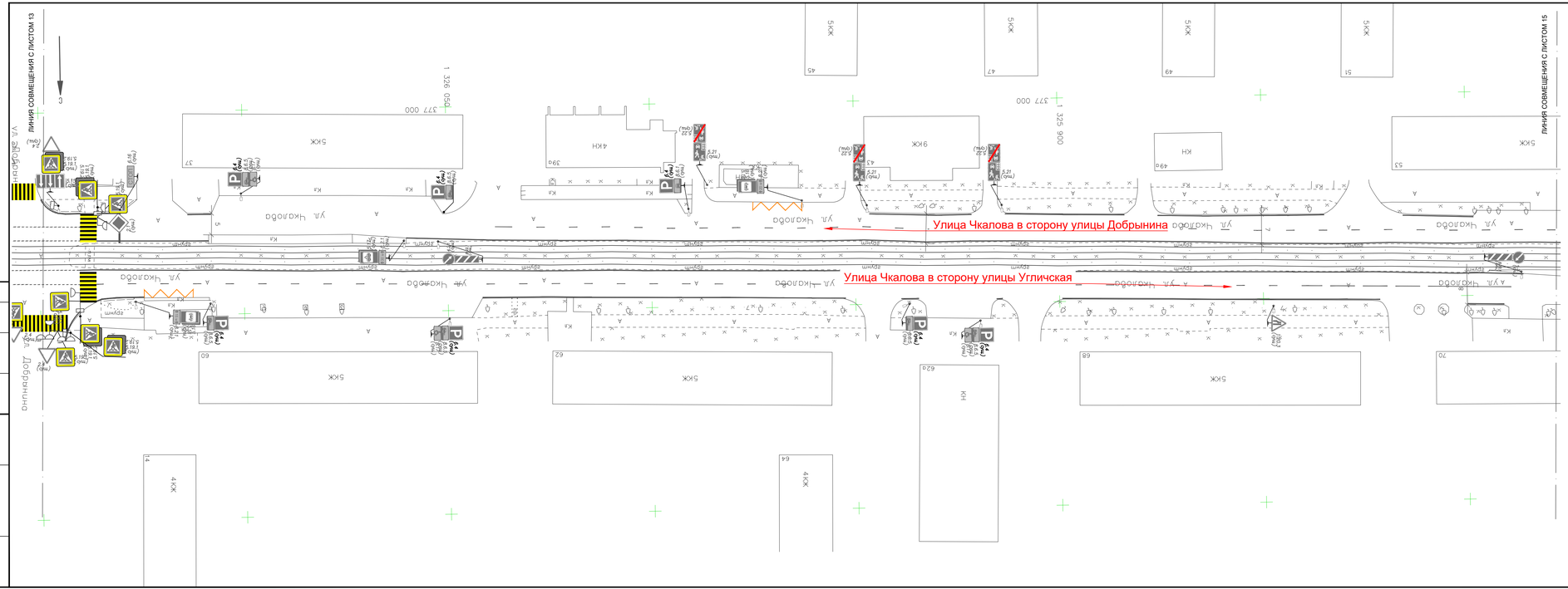

Условные обозначения

- 2.1 (1шт.) / 2.4 (1шт.) — Существующие дорожные знаки
- Существующая дорожная разметка
- Существующая дорожная стойка

Схема расположения листов

МСК-76-1
Система высот -Балтийская 1977г.

Изм.	Кол.уч.	Лист	№док.	Подп.	Дата
Разраб.		Солдатов			18.04.24
Н.контр.		Репетина			18.04.24
ГИП		Зражевский			18.04.24

0484ГП.09-3-ПОС2-ГЧ

«О созданиии и эксплуатации объектов транспортной инфраструктуры и технологически связанных с ними транспортных средств, обеспечивающих деятельность, связанную с перевозками пассажиров транспортом общего пользования, в муниципальном образованиии городской округ город Ярославль, в Ярославской области» 3 этап: «Строительство противошумных экранов и контактной сети. Участок от разворотного круга ул. Победы до путепровода через ж.д. пути в районе д. 98, проспект Октября, площадь Чкалова»

Раздел 5. Проект организации строительства
Часть 2. Проект организации дорожного движения на период строительства

Стадия	Лист	Листов
П	14	

Существующая схема ОДД по ул. Чкалова (продолжение 4) М 1:500

ООО «ЦРТ Груп»

Согласовано

Взам. инв.№

Подпись и дата

Инв.№ подл.

Формат А4х5

Согласовано

Взам. инв.№

Подпись и дата

Инв.№ подл.

Линия совмещения с листом 14

Улица Чкалова в сторону улицы Добрынина

Улица Чкалова в сторону улицы Угличская

Условные обозначения

- Существующие дорожные знаки
- Существующая дорожная разметка
- Существующая дорожная стойка

Схема расположения листов

Лист 4 | Лист 5 | Лист 6 | Лист 7 | Лист 8 | Лист 9 | Лист 10 | Лист 11 | Лист 12 | Лист 13 | Лист 14 | Лист 15 | Лист 16 | Лист 17 | Лист 18 | Лист 19 | Лист 20 | Лист 21

МСК-76-1
Система высот -Балтийская 1977г.

Изм.	Кол.уч.	Лист	№Док.	Подп.	Дата
Разраб.		Солдатов			18.04.24
Н.контр.		Репетина			18.04.24
ГИП		Зражевский			18.04.24

0484ГП.09-3-ПОС2-ГЧ

«О созданиии и эксплуатации объектов транспортной инфраструктуры и технологически связанных с ними транспортных средств, обеспечивающих деятельность, связанную с перевозками пассажиров транспортом общего пользования, в муниципальном образовании городского округа города Ярославля, в Ярославской области» 3 этап: «Строительство портовых пунктов и контактной сети. Участок от разворотного круга ул. Победы до путепровода через ж.д. путь в районе д. 98, проспект Октября, улица Чкалова»

Раздел 5. Проект организации строительства
Часть 2. Проект организации дорожного движения на период строительства

Стадия	Лист	Листов
П	15	

Существующая схема ОДД по ул. Чкалова (продолжение 5) М 1:500

ООО «ЦРТ Груп»

Формат А4х5

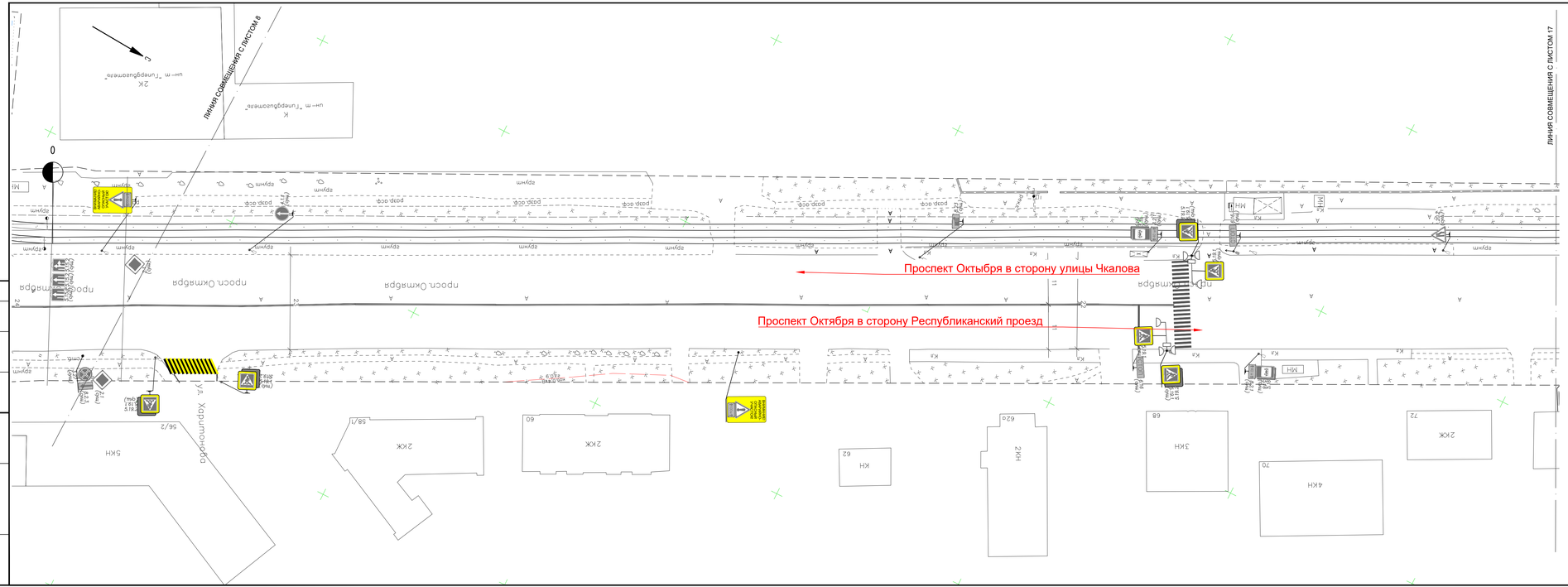

Условные обозначения

- Существующие дорожные знаки
- Существующая дорожная разметка
- Существующая дорожная стойка

Схема расположения листов

МСК-76-1
Система высот -Балтийская 1977г.

Изм.	Кол.уч	Лист	№док.	Подп.	Дата
Разраб.		Солдатов			18.04.24
Н.контр.		Репетина			18.04.24
ГИП		Зражевский			18.04.24

0484ГП.09-3-ПОС2-ГЧ

«О созданиии и эксплуатации объектов транспортной инфраструктуры и технологически связанных с ними транспортных средств, обеспечивающих деятельность, связанную с перевозками пассажиров транспортом общего пользования, в муниципальном образовании городского округа города Ярославля в Ярославской области»
3 этап: «Строительство портовых пунктов и контактного узла: участок от разборочного крана ул. Победы до путепровода через ж.д. путь в районе д. 98, проспект Октября, улица Чкалова»

Раздел 5. Проект организации строительства
Часть 2. Проект организации дорожного движения на период строительства

Стадия	Лист	Листов
П	16	

Существующая схема ОДД по просп. Октября (продолжение 1) М 1:500

ООО «ЦРТ Груп»

Согласовано

Взам. инв.№

Подпись и дата

Инв.№ подл.

Формат А4х5

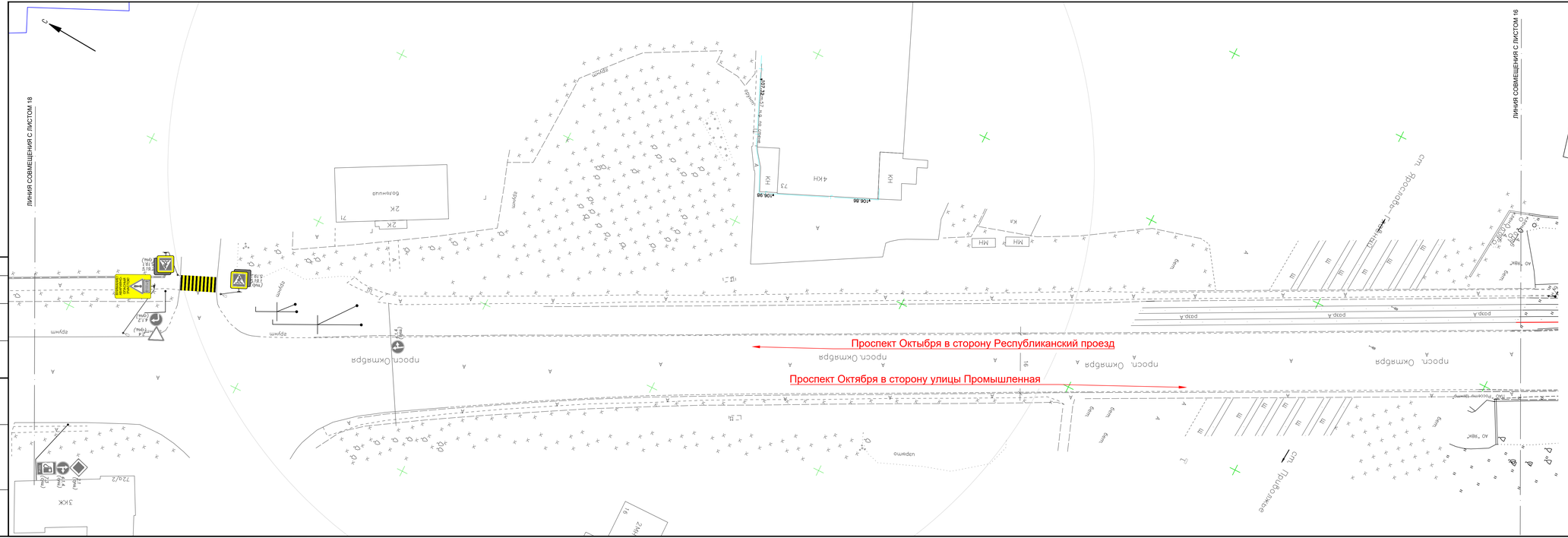
Проспект Октября в сторону Республиканский проезд
Проспект Октября в сторону улицы Промышленная
ЛИНИЯ СОВМЕЩЕНИЯ С ЛИСТОМ 18
ЛИНИЯ СОВМЕЩЕНИЯ С ЛИСТОМ 16
просп. Октября
ул. Подбельского
ул. Фрунзе
ул. Ушакова
ул. Ленина
ул. Пушкина
ул. Ф. Энгельса
ул. Ф. Ф. Ф.
ул. Ф. Ф. Ф.
ул. Ф. Ф. Ф.

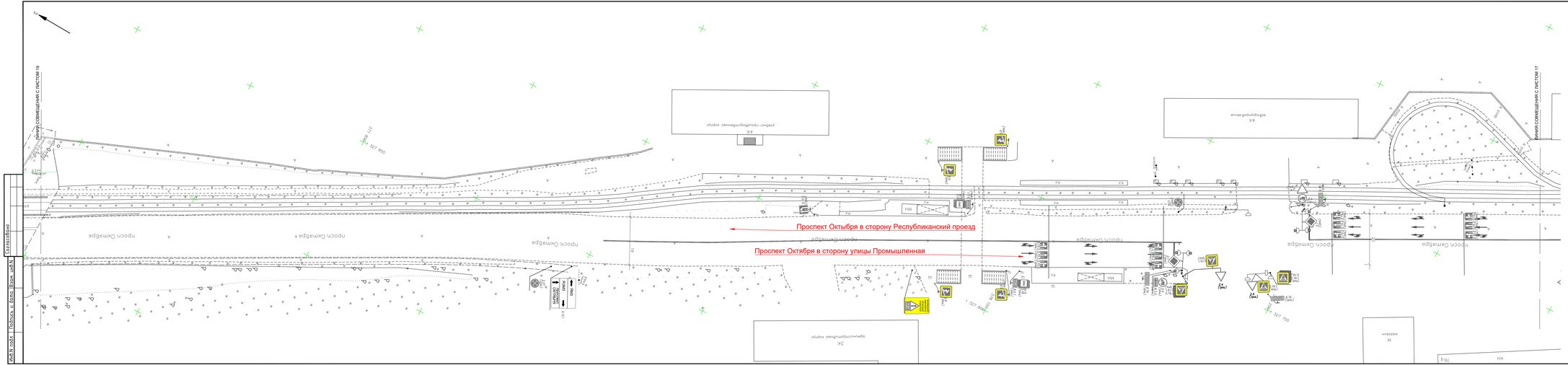

						0486ПП09-3-ПОСЗ-ГЧ
Изм.	Кол.уч.	Лист	№Док.	Подп.	Дата	«Устройство и эксплуатация объектов транспортной инфраструктуры с технологическим движением с целью оказания транспортных услуг по перевозке пассажиров и багажа, грузов, грузобагажа, грузов для личных нужд гражданами и юридическими лицами в пригородном обсуждении перевозки, перевозки грузов, а также выполнение работ, оказание услуг при перевозке грузов, грузобагажа, грузов для личных нужд гражданами и юридическими лицами»
Разраб.		Солдатов			18.04.22	Раздел 5. Проект организации строительства. Часть 2. Проект организации дорожного движения на период строительства
						Стадия: П; Лист: 18; Листов:
Н.контр.		Репетина			18.04.22	Существующая схема ОДД по просп. Октября (продолжение 3) М 1:500
ГИП		Трожебский			18.04.22	АО «ВРТ ПРО»

Согласовано

Взам. инв.№

Подпись и дата

Инв.№ подл.

Формат А4х7


Проспект Октября в сторону Республиканский проезд
Проспект Октября в сторону улицы Промышленная
проспект Октября
ЛИНИЯ СОВМЕЩЕНИЯ С ЛИСТОМ 20
ЛИНИЯ СОВМЕЩЕНИЯ С ЛИСТОМ 18
ПС
ТП
НК
ОДДР "Плотина (центр)"
ОДДР "Плотина (центр)"
ОДДР "Плотина (центр)"

Согласовано

Взам. инв.№

Подпись и дата

Инв.№ подл.

Проспект Октября

Проспект Октября в сторону Республиканский проезд

Проспект Октября в сторону Тугаевского шоссе

ЛИНИЯ СОВМЕЩЕНИЯ С ЛИСТОМ 21

ЛИНИЯ СОВМЕЩЕНИЯ С ЛИСТОМ 19

Условные обозначения

- Существующие дорожные знаки
- Существующая дорожная разметка
- Существующая дорожная стойка

Схема расположения листов

Лист 1 | Лист 2 | Лист 3 | Лист 4 | Лист 5 | Лист 6 | Лист 7 | Лист 8 | Лист 9 | Лист 10 | Лист 11 | Лист 12 | Лист 13 | Лист 14 | Лист 15 | Лист 16 | Лист 17 | Лист 18 | Лист 19 | Лист 20 | Лист 21

МСК-76-1
Система высот -Балтийская 1977г

						0486ПП09-3-ПОС2-ГЧ		
Изм.	Кол.уч.	Лист	№Док.	Подп.	Дата	«Б стадии и эксплуатации объектов транспортной инфраструктуры и технологически связанных с ними объектов капитального строительства, в том числе линейных объектов, предназначенных для обеспечения пользования в муниципальном образовании городского округа Красногорск в Московской области» 1 этап «Строительство проезжих частей, с контактной сети, тросов на разделительном канале от Гейдара до Аллейной, через р.Б.Чёрн в районе Д.18 проспекта Октября города Красногорск»			
Разраб.		Солдатов			18.04.24	Раздел 5. Проект организации строительства Часть 2. Проект организации дорожного движения на период строительства	Стадия	Лист	Листов
							П	20	
Н.контр.		Репетина			18.04.24	Существующая схема ОДД по просп. Октября (продолжение 5) М 1:500	АО «ВСТ ПРО»		
ГИП		Трожебицкий			18.04.24				

Формат А4х7

Согласовано

Взам. инв.№

Подпись и дата

Инв.№ подл.

Линия совмещения с листом 20

Проспект Октября в сторону Республиканский проезд

Проспект Октября в сторону Тутаевского шоссе

Условные обозначения

- Существующие дорожные знаки
- Существующая дорожная разметка
- Существующая дорожная стойка

Схема расположения листов

Лист 5, Лист 6, Лист 7, Лист 8, Лист 9, Лист 10, Лист 11, Лист 12, Лист 13, Лист 14, Лист 15, Лист 16, Лист 17, Лист 18, Лист 19, Лист 20, Лист 21

Система высот -Балтийская 1977г.

						04ВлГП09-3-ПОС2-ГЧ	
Изм.	Кол.уч.	Лист	№Док.	Подп.	Дата	«Комплексная реконструкция улично-дорожной инфраструктуры с технологическим переносом сети ливневой канализации в границах проспекта Октября, проспекта Ленина, проспекта Фрунзе, проспекта Машерова в муниципальном образовании городского округа города Ярославль в Ярославской области. Этап: «Строительство проезжих частей с системой сети ливневой канализации вдоль ул. Гагарина до проспекта Ленина с А.Б. Чаев в районе д.18 включительно»	
Разраб.		Солдатов			18.04.24	Раздел 5. Проект организации строительства. Часть 2. Проект организации дорожного движения на период строительства	Стадия: П; Лист: 23; Листов:
Н.контр.		Репетина			18.04.24	Существующая схема ОДД по просп. Октября (продолжение 6) М 1:500	АО «ВГПИ»
ГИП		Трожебицкий			18.04.24		

Формат А4х7

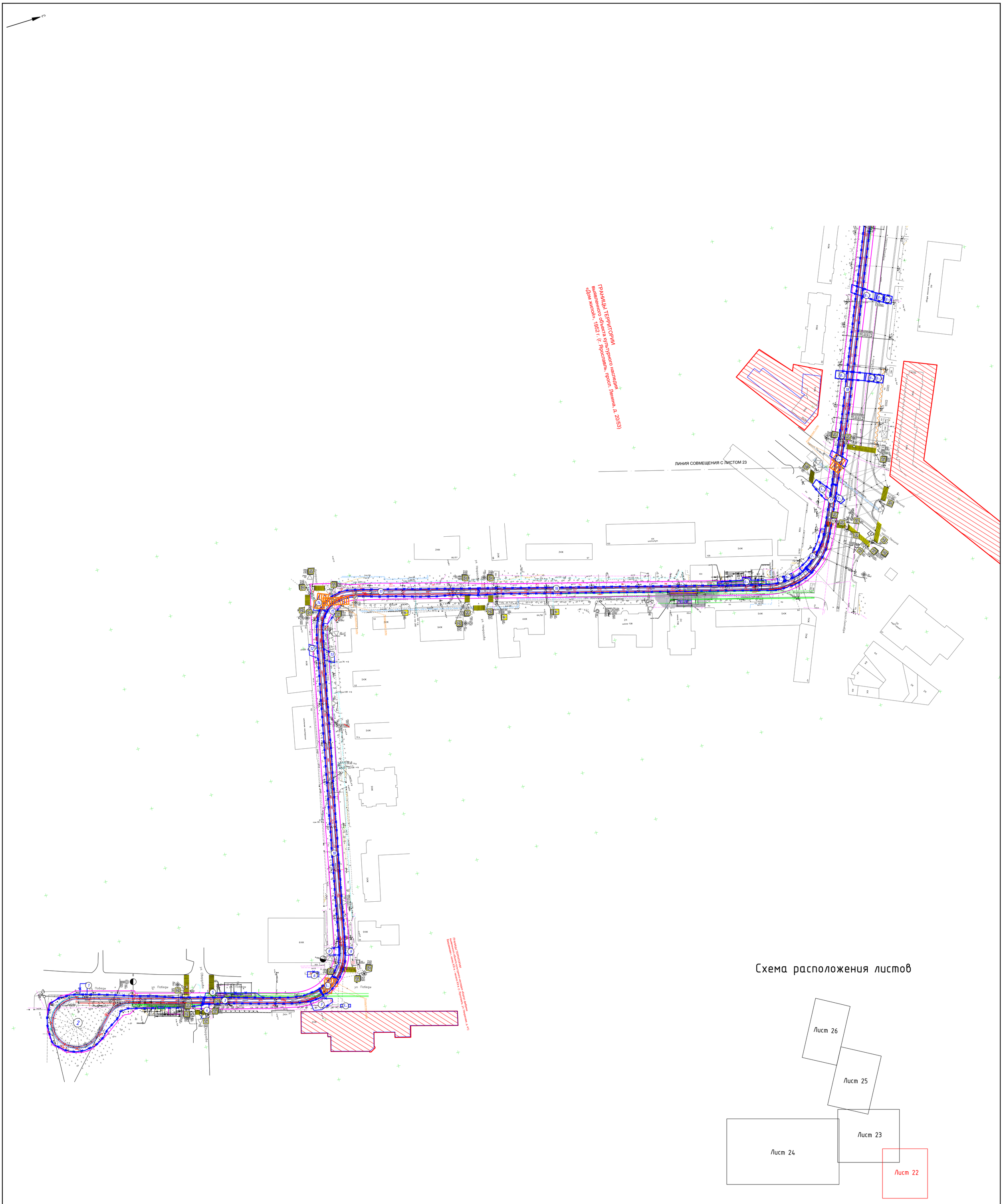
ГРАНИЦЫ ТЕРРИТОРИИ
выявленного объекта культурного наследия
«Дом жилой», 1952 г. (г. Ярославль, просп. Ленина, д. 20/53)
ЛИНИЯ СОВМЕЩЕНИЯ С ЛИСТОМ 23
ул. Победы
ул. Некрасова
ул. Свердлова
просп. Ленина
просп. Октября
ул. Чкалова
ул. Кирова
ул. Советская
ул. Кедрова
ул. Фадеева
ул. Ушинского
ул. Ломоносова
ул. Пушкина
ул. Ворошилова
ул. Ильинская
ул. Ильинская набережная
ул. Ильинская набережная
ул. Ильинская набережная

						0484ГП.09-3-ПОС2-ГЧ		
						«О создании и эксплуатации объектов транспортной инфраструктуры и технологически связанных с ними транспортных средств, обеспечивающих деятельность, связанную с перевозками пассажиров транспортом общего пользования, в муниципальном образовании городского округа города Ярославль в Ярославской области» 3 этап: «Строительство трамвайных путей и контактной сети. Участок от разворотного круга ул. Победы до путепровода через ж.-д. пути в районе д. 98, проспект Октября. Улица Чкалова»		
Изм.	Кол.уч.	Лист	№док.	Подп.	Дата			
Разраб.		Солдатов			18.04.24	Раздел 5. Проект организации строительства. Часть 2. Проект организации дорожного движения на период строительства	Стадия	Лист	Листов
							П	23	
Н.контр.		Репетина			18.04.24	Общая схема захваток 18-31, 51-53 М 1:1000	ООО «ЛРТ Групп»		
ГИП		Зражевский			18.04.24				

Согласовано

Взам. инв.№

Подпись и дата

Инв.№ подл.

Формат А0

Схема расположения листов

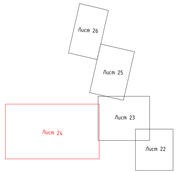

Условные обозначения

- Существующая ось трамвая
- Проектная ось трамвая
- Существующая трамвайная стрелка с поворотом
- Проектная стрелочная трамвайная гарнитура
- трамвайные пути
- островные платформы
- островная площадка

- Номер подъезда
- Трамвайная остановочная
- Номер опоры
- Группа Ваз
- Конструкция Ф4 на опоре
- Контактная подвеска
- Площадка пешеходная
- Технологическая ванна
- Проходная скорая
- Колея на пешеходную площадку и выход
- Опора контактной сети трамвайных бер. системы

Изм.	Кол.уч.	Лист	N док.	Подп.	Дата	14-ЛР-ПЗ-ТРАМВАЙ-ПРОЕКТ			
Разраб.		Сергеев				Стадия	Лист	Листов	
Гл.спец.						Р	26	26	
Гл.инж.проект.		Ивановский				Сводный план трассы трамвайного полотна. Участок на левой стороне. Лист 1			
ГИП		Ивановский				Сборник схем подробных 3D-СО и НВФ			

Формат А1х8

Схема расположения листов

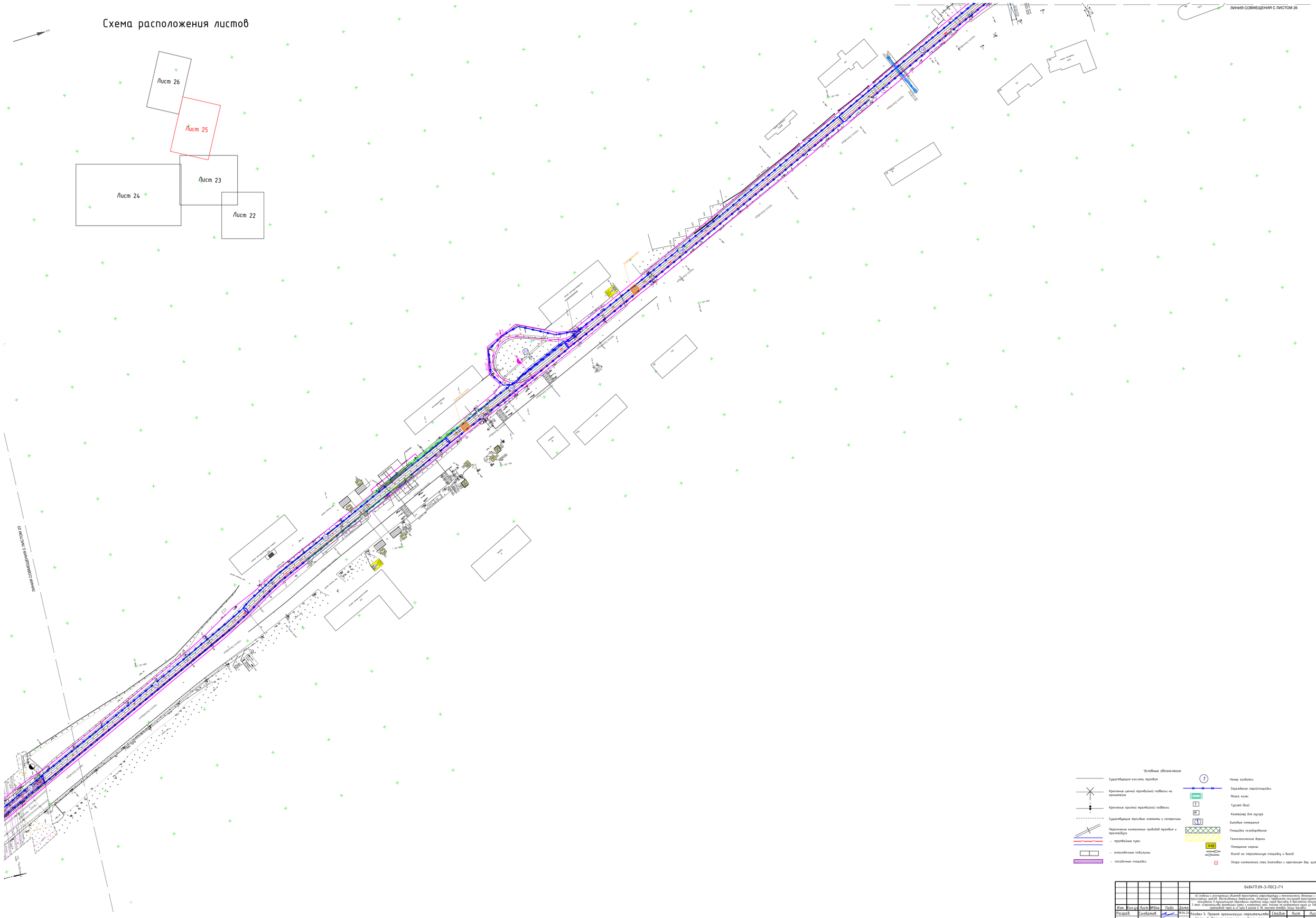

Условные обозначения

- Существующая контактная подвеска
- Крепление цепной трамвайной подвески на кронштейне
- Крепление простой трамвайной подвески
- Существующие пролетные элементы и поперечины
- Пересечение контактных проводов трамвая и троллейбуса
- трамвайные пути
- остановочные павильоны
- посадочные площадки
- Номер захватки
- Ограждение стройплощадки
- Мойка колес
- Туалет (биотуалет)
- Контейнер для мусора
- Бытовые помещения
- Площадка складирования
- Технологические дороги
- Помещение охраны
- Въезд на строительную площадку и выезд
- Опора контактной сети (кронштейн с креплением дер. шпалой)

Изм.	Кол.уч.	Лист	№док.	Подп.	Дата	048ЛГП.09-3-ПОС2-ГЧ
Разраб.		Солдатов			18.04.24	«О создании и эксплуатации объектов транспортной инфраструктуры и технологически связанных с ними транспортных средств, обеспечивающих безопасность, связанную с перевозками пассажирского транспорта общего пользования, в муниципальном образовании городской округ город Ярославль в Ярославской области. 3 этап «Строительство трамвайных путей и контактной сети. Участок от разворотной трассы ул. Победы до пересечения через к.-д. пруд в районе д. 30, проспект Октября (ул. Чкалова)»
						Раздел 5. Проект организации строительства. Часть 2. Проект организации дорожного движения на период строительства
Н.контр.		Репетина			18.04.24	Общая схема захваток 53-59 М 1:1000
ГИП		Зражевский			18.04.24	

Стадия	Лист	Листов
П	25	

ООО «ЦРТ ГРУП»

Согласовано

Взам. инв.№

Подпись и дата

Инв.№ подл.

Формат А0

Схема расположения листов

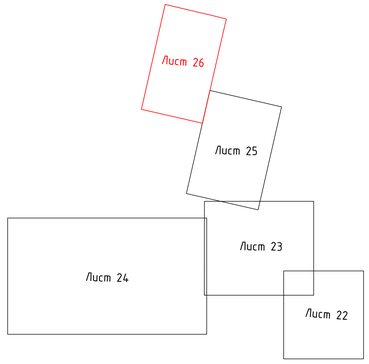

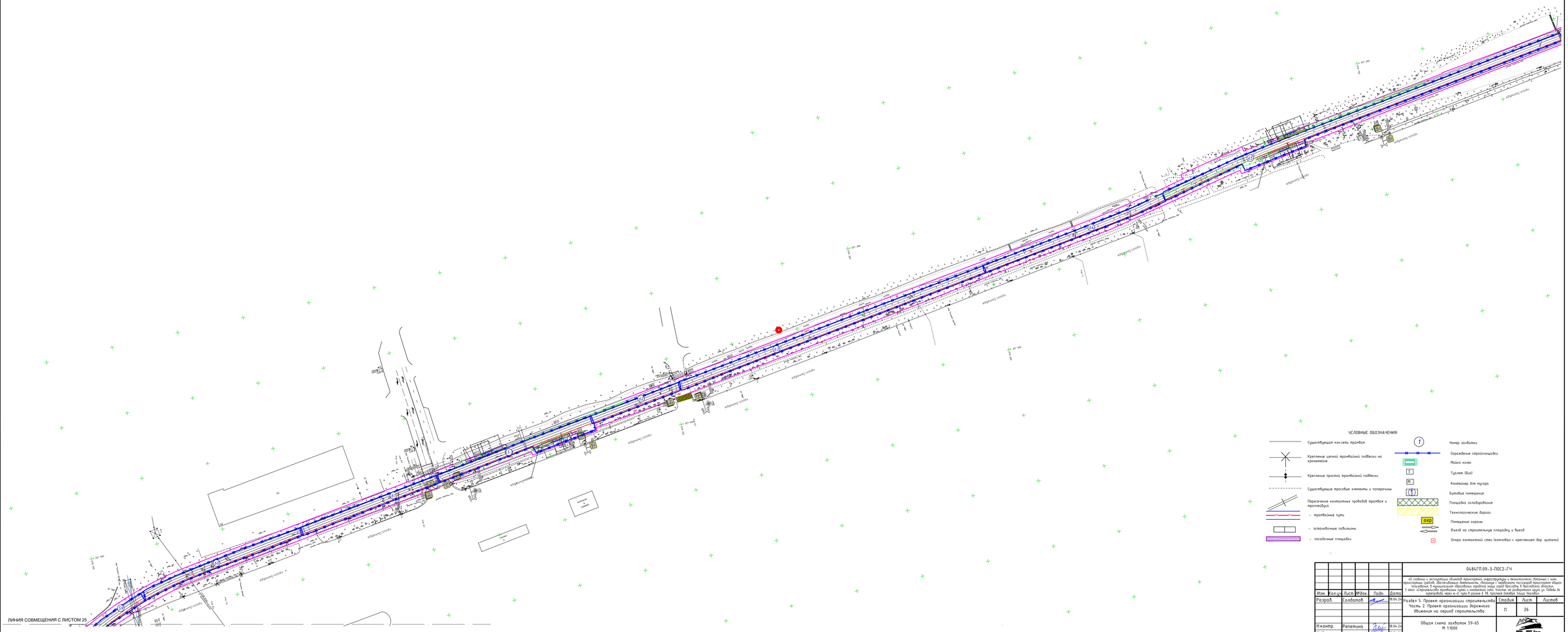

Изм.	Кол.уч.	Лист	№док.	Подп.	Дата	048ЕГП.09-3-ПОС2-ГЧ
Разраб.		Солдатов			18.04.24	«О создании и эксплуатации объектов транспортной инфраструктуры и технологически связанных с ними транспортных средств, обеспечивающих деятельность, связанную с перевозками пассажиров транспортом общего пользования, в муниципальном образовании городского округа города Ярославля в Ярославской области. 3 этап: «строительство контактных путей и контактной сети участка от разворотного круга ул. Победы до кругового движения через ж.д. путь в районе д.38, проспекта Октября, улицы Чкалова»
Н.контр.		Репетина			18.04.24	Раздел 5. Проект организации строительства. Часть 2. Проект организации дорожного движения на период строительства
ГИП		Зражевский			18.04.24	Общая схема захваток 59-65 М 1:1000

Стадия	Лист	Листов
П	26	

ООО «ЦГИ ГРР»

Формат А0

Согласовано

Взам. инв.№

Подпись и дата

Инв.№ подл.

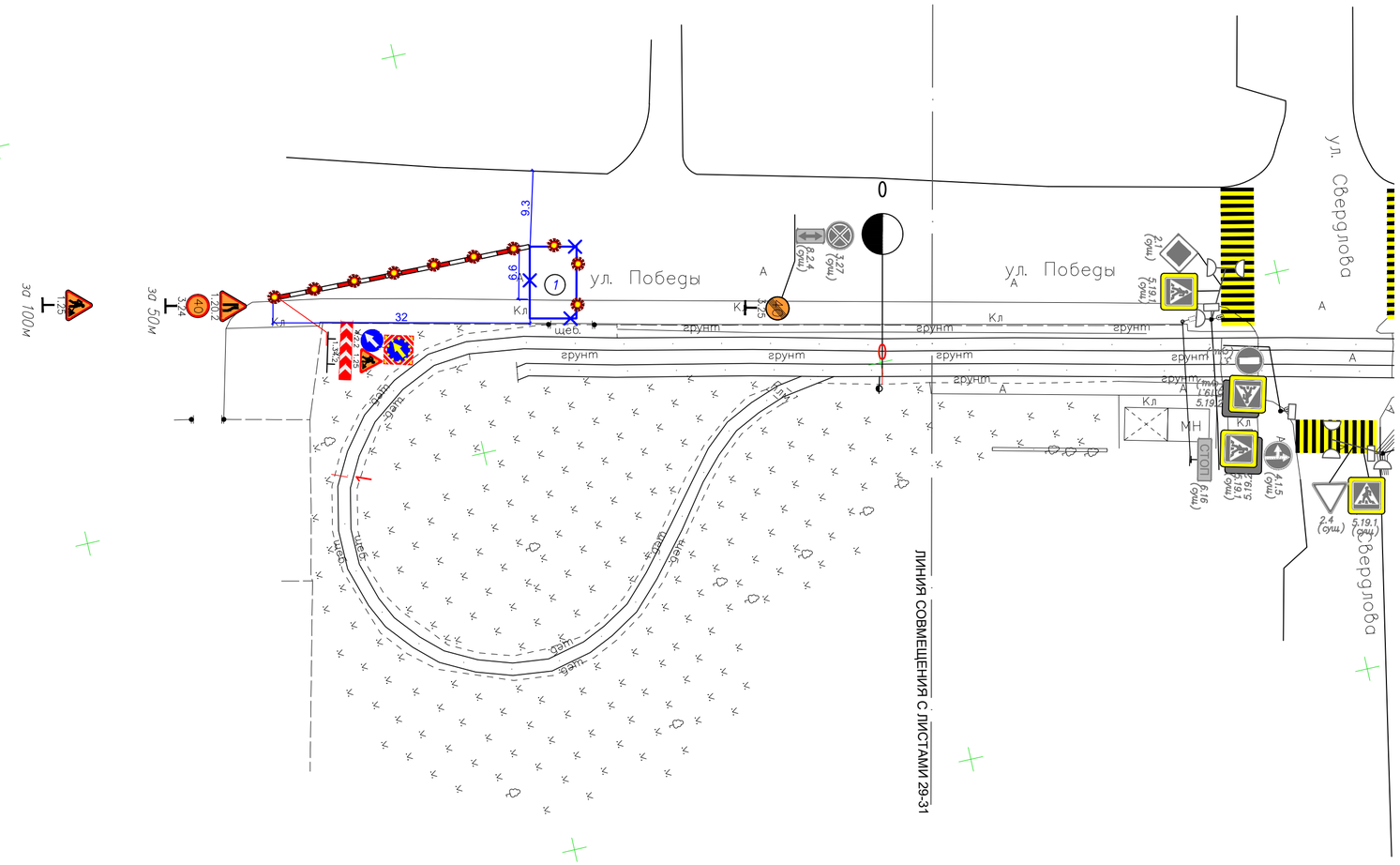

Схема расположения листов

Условные обозначения

- Существующие дорожные знаки
- Временные дорожные знаки
- Существующая дорожная разметка
- Временная дорожная разметка
- Ограждение зоны производства работ
- Перекидной мостик через зону работ для прохода пешеходов шириной не менее 1.5м
- Полимерные блоки
- Сигнальный фонарь
- Номер захватки
- Уширение проезжей части
- Существующие светофорный объект,транспортные пешеходные светофоры, существующее положение светофорных колонок/консолей

Согласовано

Взам. инв.№

Подпись и дата

Инв.№ подл

Изм.	Кол.уч	Лист	№док.	Подп.	Дата	0484ГП.09-3-ПОС2-ГЧ
Разраб.		Солдатов			18.04.24	«О создании и эксплуатации объектов транспортной инфраструктуры и технологически связанных с ними транспортных средств, обеспечивающих деятельность, связанную с перевозками пассажиров транспортом общего пользования, в муниципальном образовании городской округ город Ярославль в Ярославской области» 3 этап: «Строительство трамвайных путей и контактной сети. Участок от разворотного круга ул. Победы до путепровода через ж.-д. пути в районе д. 98, проспект Октября. Улица Чкалова»
Н.контр.		Репетина			18.04.24	Раздел 5. Проект организации строительства Часть 2. Проект организации дорожного движения на период строительства
ГИП		Зражевский			18.04.24	Схема организации дорожного движения на период строительства. Захватка 1 М 1:500

Стадия	Лист	Листов
П	27	

ООО «ЛРТ Групп»

Формат А2

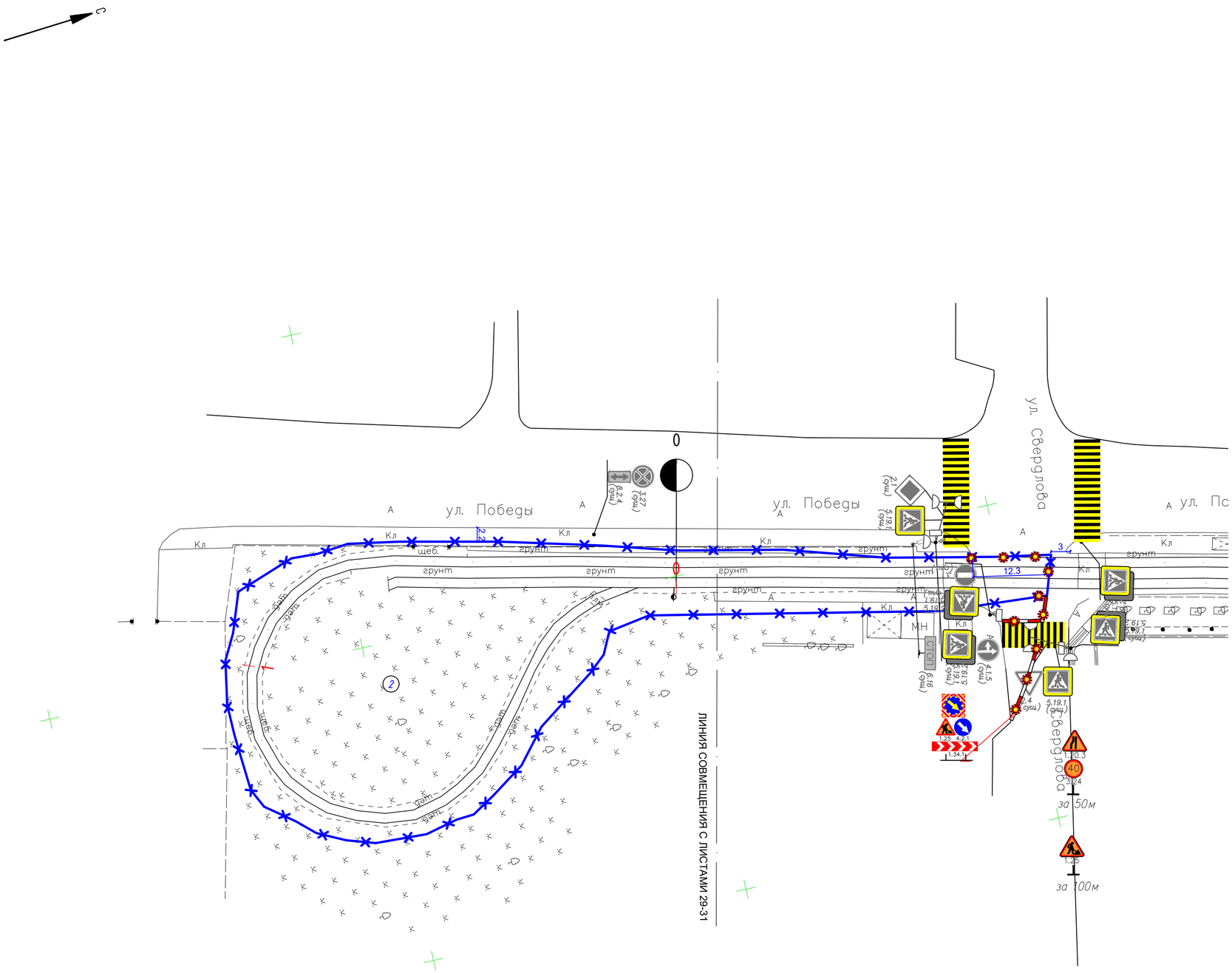

Схема расположения листов

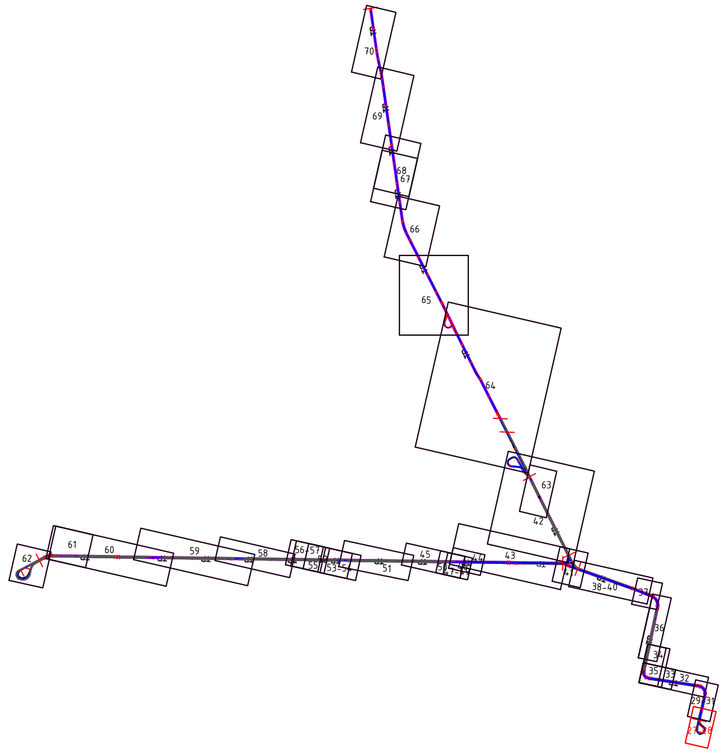

Условные обозначения

- Существующие дорожные знаки
- Временные дорожные знаки
- Существующая дорожная разметка
- Временная дорожная разметка
- Ограждение зоны производства работ
- Перекидной мостик через зону работ для прохода пешеходов шириной не менее 1.5м
- Полимерные блоки
- Сигнальный фонарь
- Номер захватки
- Уширение проезжей части
- Существующие светофорный объект,транспортные пешеходные светофоры, существующее положение светофорных колонок/консолей

Изм.	Кол.уч	Лист	№док.	Подп.	Дата	0484ГП.09-3-ПОС2-ГЧ		
						«О создании и эксплуатации объектов транспортной инфраструктуры и технологически связанных с ними транспортных средств, обеспечивающих деятельность, связанную с перевозками пассажиров транспортом общего пользования, в муниципальном образовании городской округ город Ярославль в Ярославской области» 3 этап: «Строительство трамвайных путей и контактной сети. Участок от разворотного круга ул. Победы до путепровода через ж.-д. пути в районе д. 98, проспект Октября. Улица Чкалова»		
Разраб.		Солдатов			18.04.24	Раздел 5. Проект организации строительства Часть 2. Проект организации дорожного движения на период строительства	Стадия	Лист	Листов
							П	28	
Н.контр.		Репетина			18.04.24	Схема организации дорожного движения на период строительства. Захватка 2 М 1:500	ООО «ЛРТ Групп»		
ГИП		Зражевский			18.04.24				

Согласовано

Взам. инв.№

Подпись и дата

Инв.№ подл

Формат А2

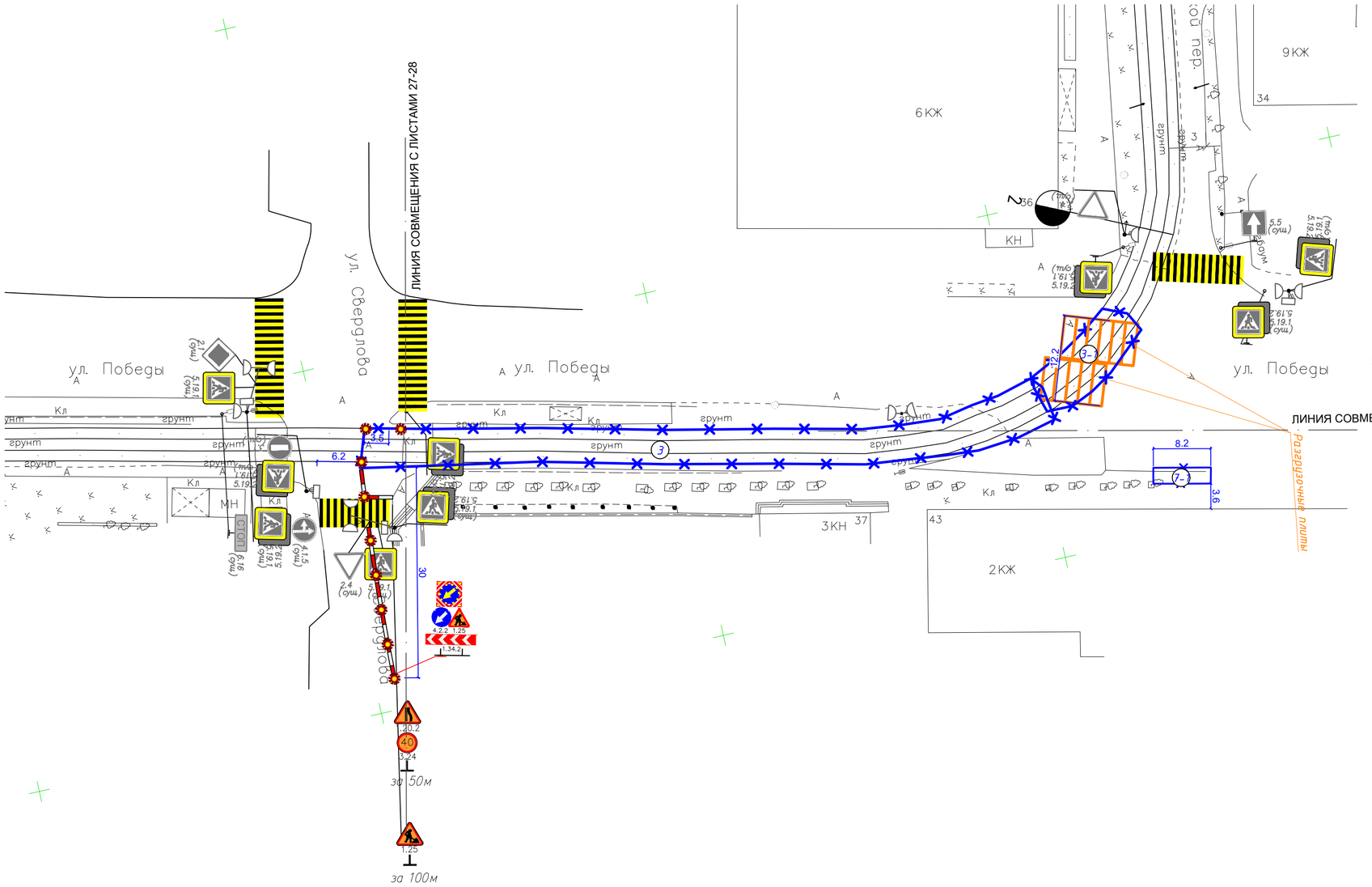

Условные обозначения

- Существующие дорожные знаки
- Временные дорожные знаки
- Существующая дорожная разметка
- Временная дорожная разметка
- Ограждение зоны производства работ
- Перекидной мостик через зону работ для прохода пешеходов шириной не менее 1.5м
- Полимерные блоки
- Сигнальный фонарь
- Номер захватки
- Уширение проезжей части
- Существующие светофорный объект,транспортные пешеходные светофоры, существующее положение светофорных колонок/консолей

Согласовано

Взам. инв.№

Подпись и дата

Инв.№ подл

Изм.	Кол.уч	Лист	№док.	Подп.	Дата	0484ГП.09-3-ПОС2-ГЧ		
						«О создании и эксплуатации объектов транспортной инфраструктуры и технологически связанных с ними транспортных средств, обеспечивающих деятельность, связанную с перевозками пассажиров транспортом общего пользования, в муниципальном образовании городской округ город Ярославль в Ярославской области» 3 этап: «Строительство трамвайных путей и контактной сети. Участок от разворотного круга ул. Победы до путепровода через ж.-д. пути в районе д. 98, проспект Октября. Улица Чкалова»		
Разраб.		Солдатов			18.04.24	Раздел 5. Проект организации строительства Часть 2. Проект организации дорожного движения на период строительства	Стадия	Лист	Листов
							П	29	
Н.контр.		Репетина			18.04.24	Схема организации дорожного движения на период строительства. Захватки 3, 3-1, 7-1 М 1:500	ООО «ЛРТ Групп»		
ГИП		Зражевский			18.04.24				

Формат А2

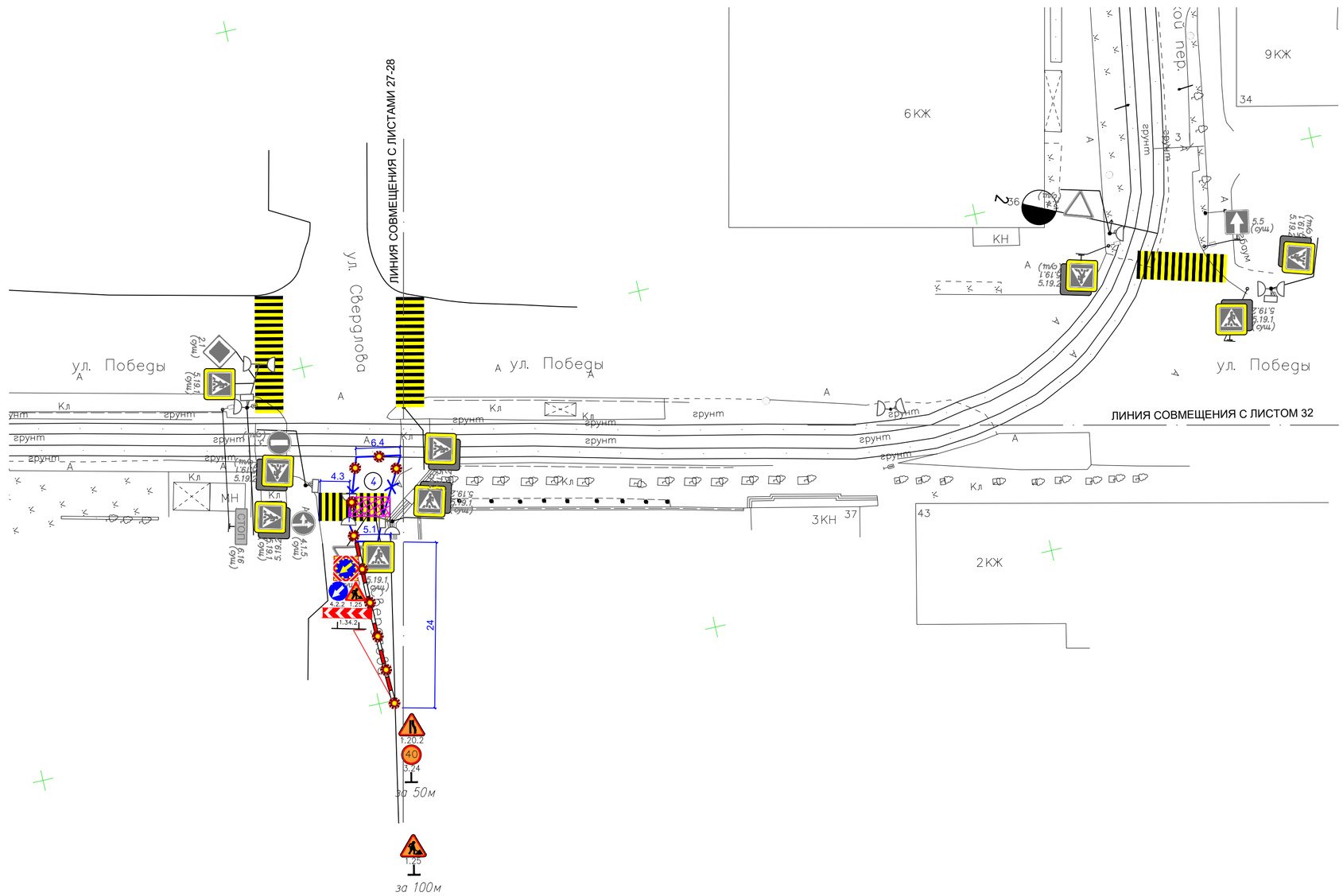

Схема расположения листов

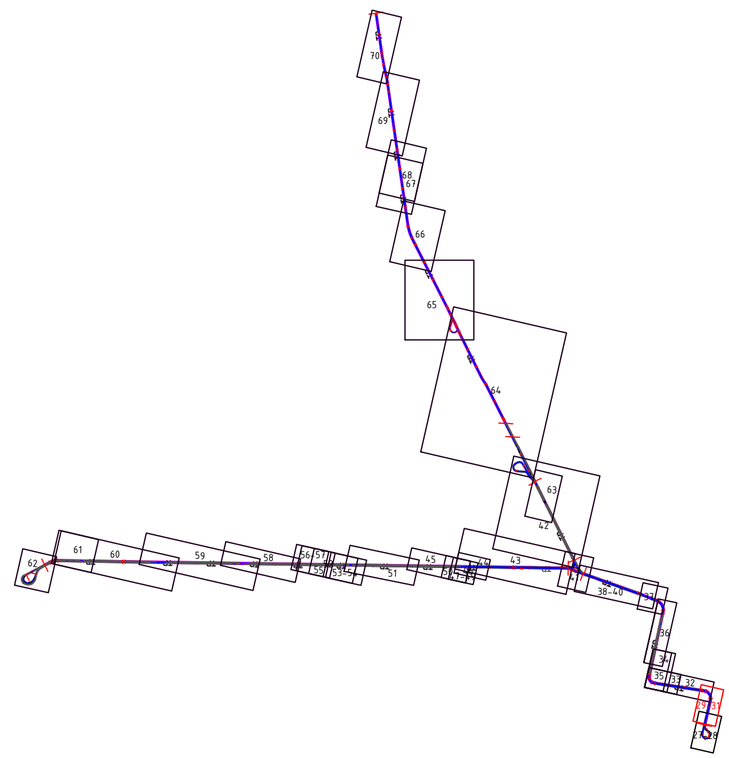

Условные обозначения

- Существующие дорожные знаки
- Временные дорожные знаки
- Существующая дорожная разметка
- Временная дорожная разметка
- Ограждение зоны производства работ
- Перекидной мостик через зону работ для прохода пешеходов шириной не менее 1.5м
- Полимерные блоки
- Сигнальный фонарь
- Номер захватки
- Уширение проезжей части
- Существующие светофорный объект,транспортные пешеходные светофоры, существующее положение светофорных колонок/консолей

						0484ГП.09-3-ПОС2-ГЧ
						«О создании и эксплуатации объектов транспортной инфраструктуры и технологически связанных с ними транспортных средств, обеспечивающих деятельность, связанную с перевозками пассажиров транспортом общего пользования, в муниципальном образовании городской округ город Ярославль в Ярославской области» 3 этап: «Строительство трамвайных путей и контактной сети. Участок от разворотного круга ул. Победы до путепровода через ж.-д. пути в районе д. 98, проспект Октября. Улица Чкалова»
Изм.	Кол.уч	Лист	№док.	Подп.	Дата	
Разраб.		Солдатов			18.04.24	Раздел 5. Проект организации строительства Часть 2. Проект организации дорожного движения на период строительства
						Стадия: П; Лист: 30; Листов:
Н.контр.		Репетина			18.04.24	Схема организации дорожного движения на период строительства. Захватка 4 М 1:500
ГИП		Зражевский			18.04.24	ООО «ЛРТ Групп»

Согласовано

Взам. инв.№

Подпись и дата

Инв.№ подл

Формат А2

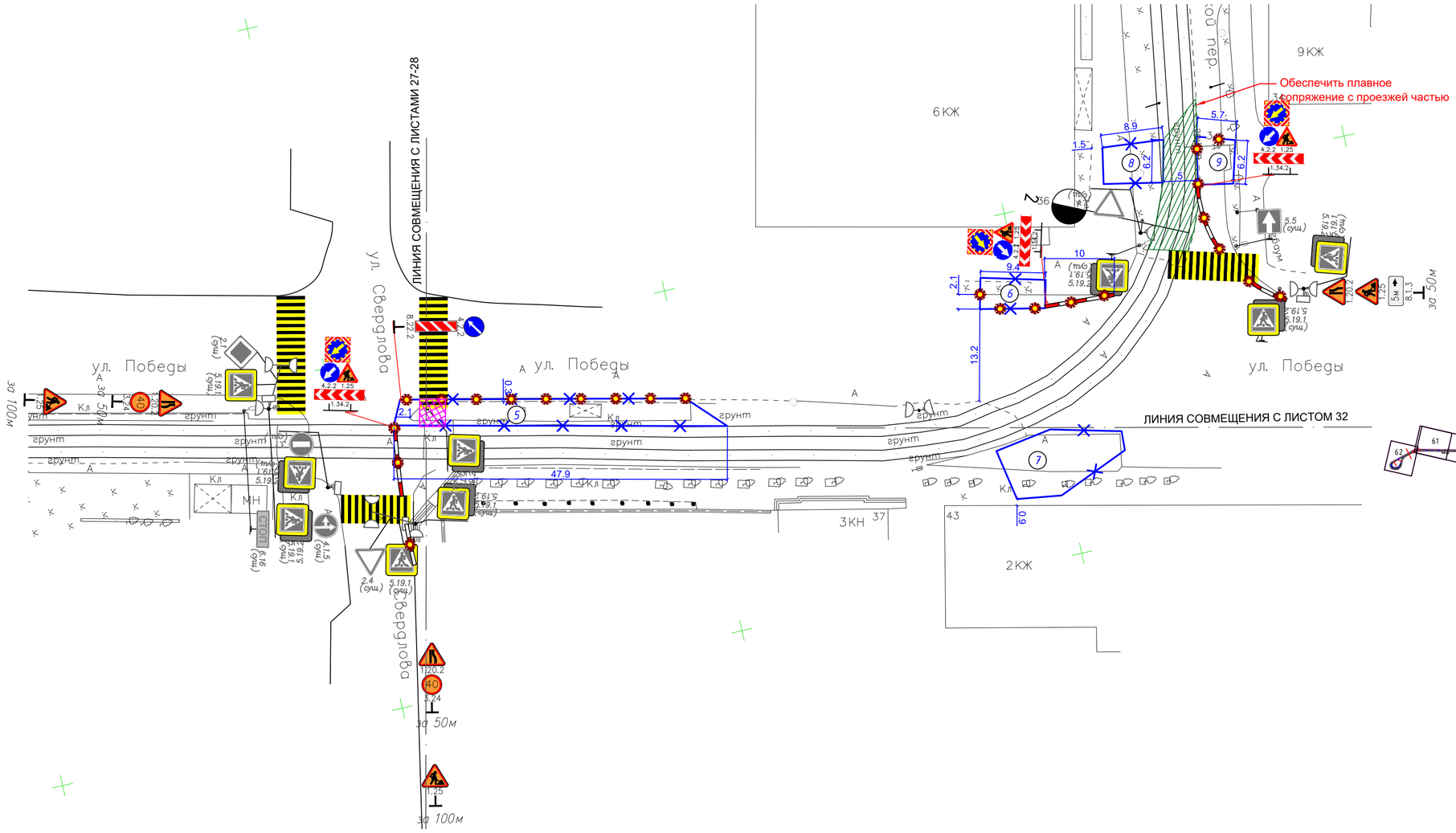

Схема расположения листов

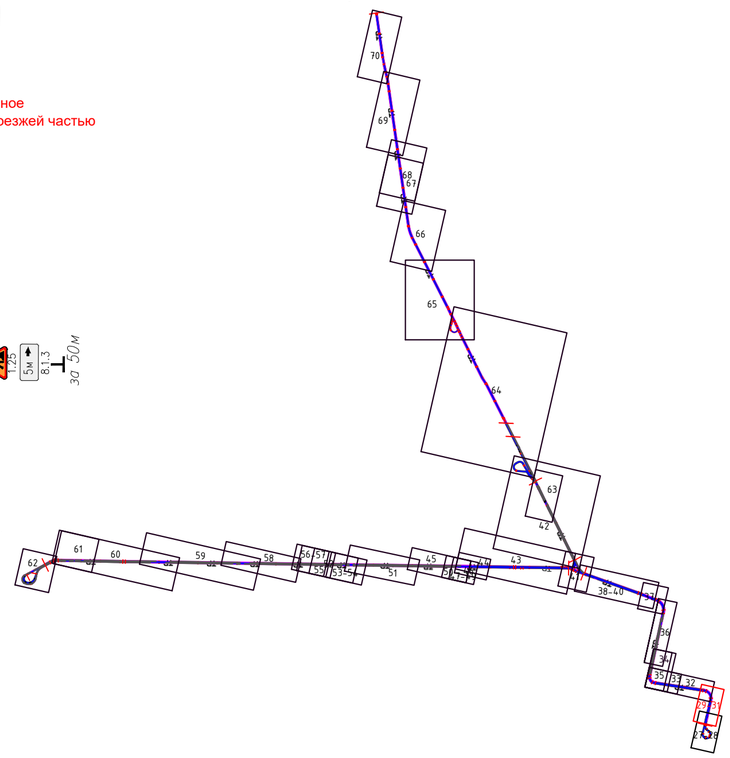

Условные обозначения

- Существующие дорожные знаки
- Временные дорожные знаки
- Существующая дорожная разметка
- Временная дорожная разметка
- Ограждение зоны производства работ
- Перекидной мостик через зону работ для прохода пешеходов шириной не менее 1.5м
- Полимерные блоки
- Сигнальный фонарь
- Номер захватки
- Уширение проезжей части
- Существующие светофорный объект,транспортные пешеходные светофоры, существующее положение светофорных колонок/консолей

Изм.	Кол.уч	Лист	№док.	Подп.	Дата
Разраб.		Солдатов			18.04.24
Н.контр.		Репетина			18.04.24
ГИП		Зражевский			18.04.24

0484ГП.09-3-ПОС2-ГЧ

«О создании и эксплуатации объектов транспортной инфраструктуры и технологически связанных с ними транспортных средств, обеспечивающих деятельность, связанную с перевозками пассажиров транспортом общего пользования, в муниципальном образовании городской округ город Ярославль в Ярославской области»
3 этап: «Строительство трамвайных путей и контактной сети. Участок от разворотного круга ул. Победы до путепровода через ж.-д. пути в районе д. 98, проспект Октября. Улица Чкалова»

Раздел 5. Проект организации строительства
Часть 2. Проект организации дорожного движения на период строительства

Стадия	Лист	Листов
П	31	

Схема организации дорожного движения на период строительства. Захватки 5,6,7,8,9
М 1:500

ООО «ЛРТ Групп»

Согласовано

Взам. инв.№

Подпись и дата

Инв.№ подл

Формат А2

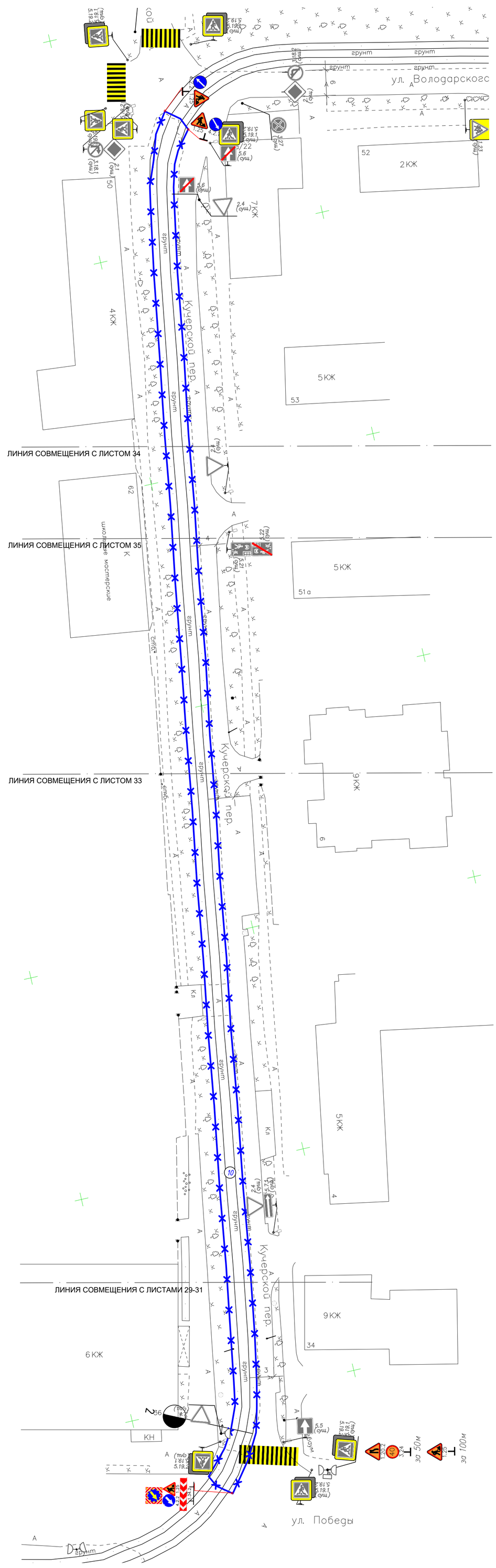

Схема расположения листов

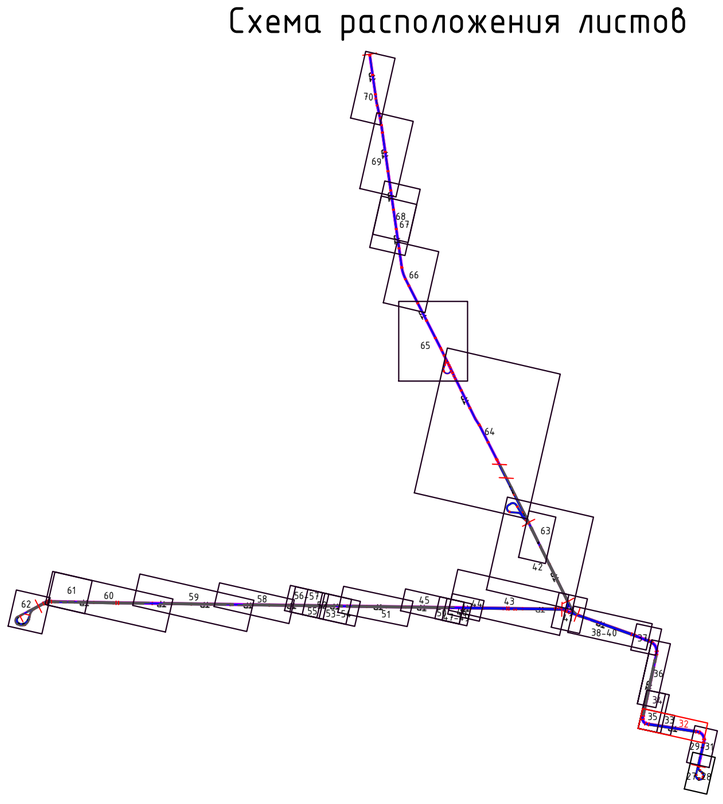

Условные обозначения

- 2.1 (сущ) — Существующие дорожные знаки
- 1.25 — Временные дорожные знаки
- 50 — 3.24 — за 100м
- Существующая дорожная разметка
- Временная дорожная разметка
- Ограждение зоны производства работ
- Перекидной мостик через зону работ для прохода пешеходов шириной не менее 1.5м
- Полимерные блоки
- Сигнальный фонарь
- Номер захватки
- Уширение проезжей части
- Существующие светофорный объект,транспортные пешеходные светофоры, существующее положение светофорных колонок/консолей

Изм.	Кол.уч	Лист	№док.	Подп.	Дата	0484ГП.09-3-ПОС2-ГЧ			
						«О создании и эксплуатации объектов транспортной инфраструктуры и технологически связанных с ними транспортных средств, обеспечивающих деятельность, связанную с перевозками пассажиров транспортом общего пользования, в муниципальном образовании городской округ город Ярославль в Ярославской области» 3 этап: «Строительство трамвайных путей и контактной сети. Участок от разворотного круга ул. Победы до путепровода через ж.-д. пути в районе д. 98, проспект Октября. Улица Чкалова»			
Разраб.		Солдатов			18.04.24	Раздел 5. Проект организации строительства Часть 2. Проект организации дорожного движения на период строительства	Стадия	Лист	Листов
							П	32	
Н.контр.		Репетина			18.04.24	Схема организации дорожного движения на период строительства. Захватка 10 М 1:500	ООО «ЛРТ Групп»		
ГИП		Зражевский			18.04.24				

Согласовано

Взам. инв.№

Подпись и дата

Инв.№ подл

Формат А1

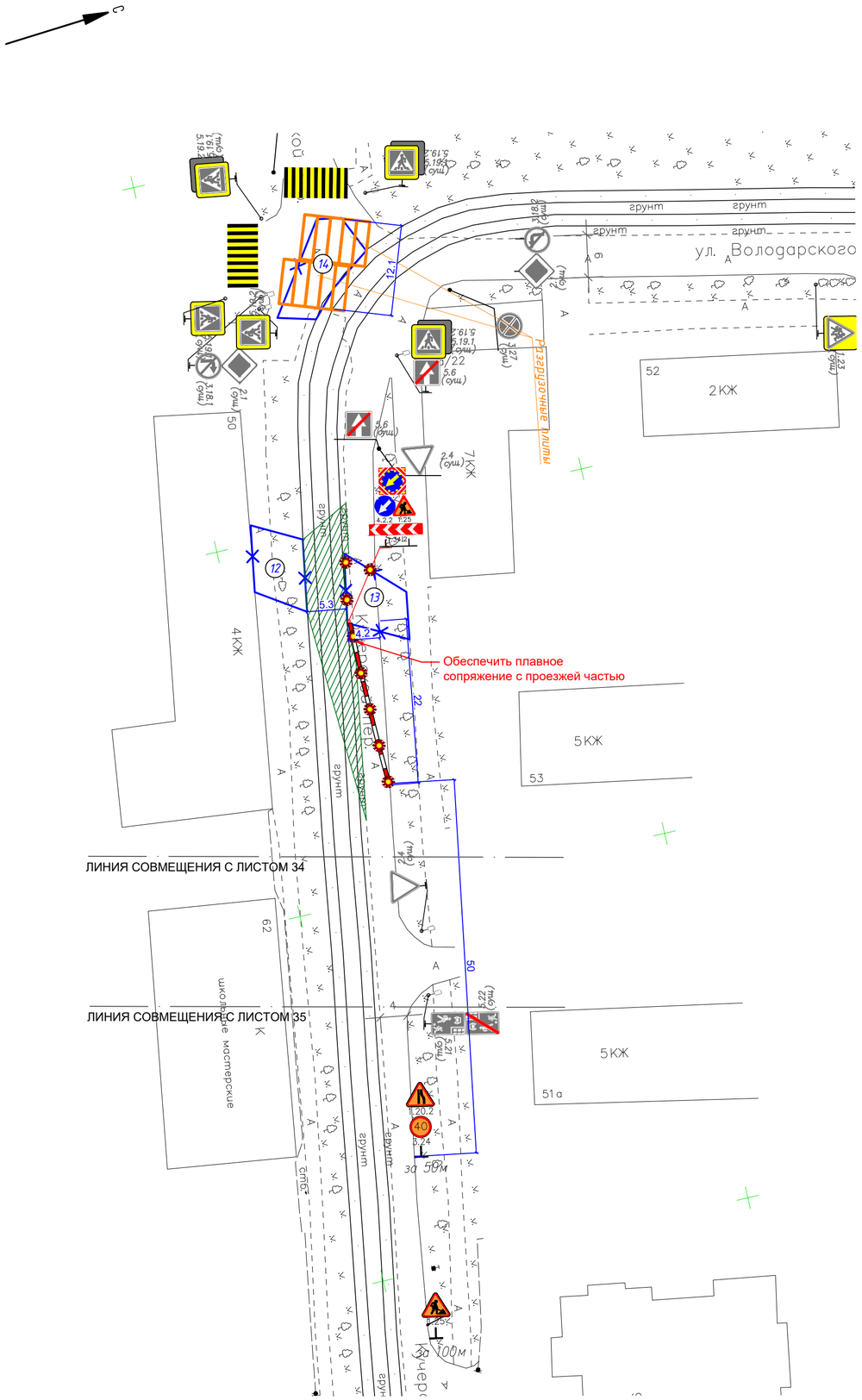

Схема расположения листов

Условные обозначения

- Существующие дорожные знаки
- Временные дорожные знаки
- Существующая дорожная разметка
- Временная дорожная разметка
- Ограждение зоны производства работ
- Перекидной мостик через зону работ для прохода пешеходов шириной не менее 1.5м
- Полимерные блоки
- Сигнальный фонарь
- Номер захватки
- Уширение проезжей части
- Существующие светофорный объект,транспортные пешеходные светофоры, существующее положение светофорных колонок/консолей

Изм.	Кол.уч	Лист	№док.	Подп.	Дата
Разраб.		Солдатов			18.04.24
Н.контр.		Репетина			18.04.24
ГИП		Зражевский			18.04.24

0484ГП.09-3-ПОС2-ГЧ

«О создании и эксплуатации объектов транспортной инфраструктуры и технологически связанных с ними транспортных средств, обеспечивающих деятельность, связанную с перевозками пассажиров транспортом общего пользования, в муниципальном образовании городской округ город Ярославль в Ярославской области»
3 этап: «Строительство трамвайных путей и контактной сети. Участок от разворотного круга ул. Победы до путепровода через ж.-д. пути в районе д. 98, проспект Октября. Улица Чкалова»

Раздел 5. Проект организации строительства
Часть 2. Проект организации дорожного движения на период строительства

Стадия	Лист	Листов
П	33	

Схема организации дорожного движения на период строительства. Захватки 12,13,14
М 1:500

ООО «ЛРТ Групп»

Согласовано

Взам. инв.№

Подпись и дата

Инв.№ подл

Формат А2

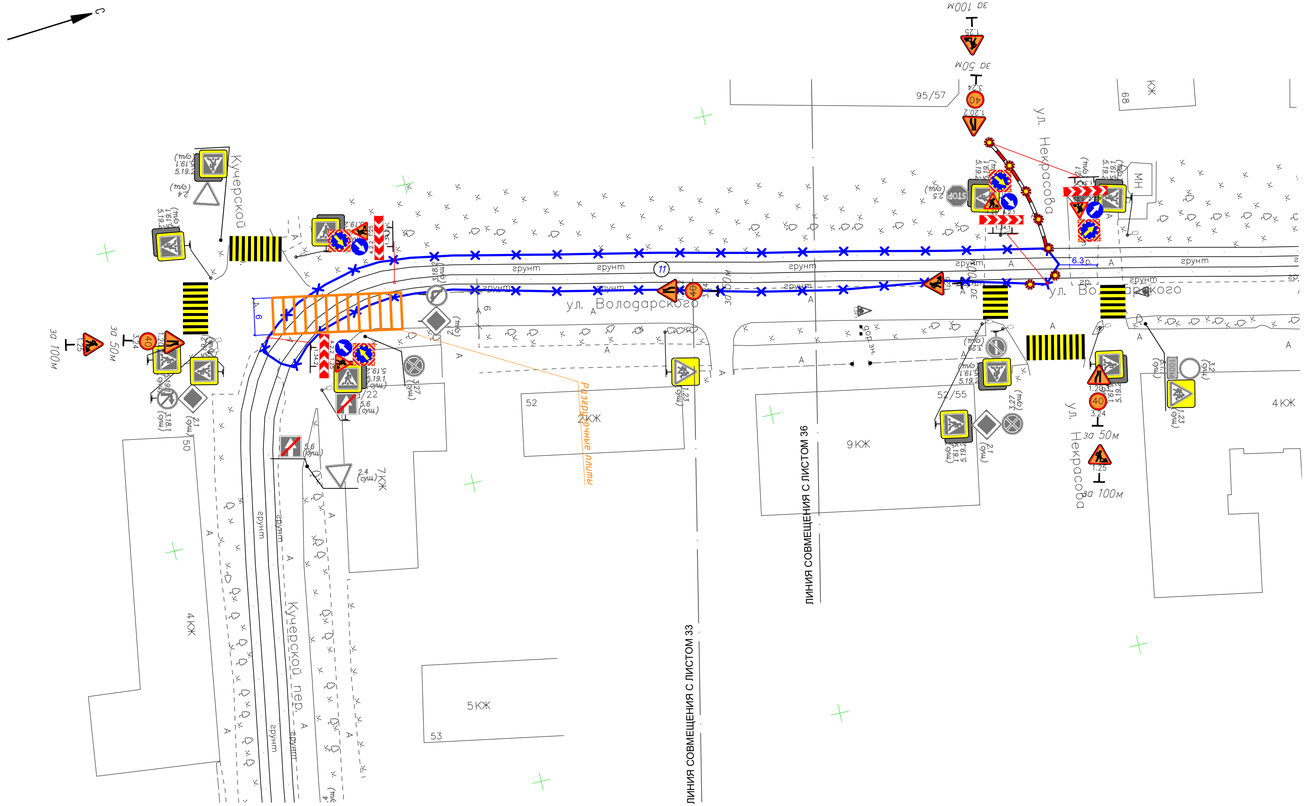

Схема расположения листов

Условные обозначения

- Существующие дорожные знаки
- Временные дорожные знаки
- Существующая дорожная разметка
- Временная дорожная разметка
- Ограждение зоны производства работ
- Перекидной мостик через зону работ для прохода пешеходов шириной не менее 1.5м
- Полимерные блоки
- Сигнальный фонарь
- Номер захватки
- Уширение проезжей части
- Существующие светофорный объект,транспортные пешеходные светофоры, существующее положение светофорных колонок/консолей

Изм.	Кол.уч	Лист	№док.	Подп.	Дата	0484ГП.09-3-ПОС2-ГЧ
Разраб.		Солдатов			18.04.24	«О создании и эксплуатации объектов транспортной инфраструктуры и технологически связанных с ними транспортных средств, обеспечивающих деятельность, связанную с перевозками пассажиров транспортом общего пользования, в муниципальном образовании городской округ город Ярославль в Ярославской области» 3 этап: «Строительство противобайных путей и контактной сети. Участок от разворотного круга ул. Победы до путепровода через ж.-д. пути в районе д. 98, проспект Октября Улица Чкалова»
						Раздел 5. Проект организации строительства Часть 2. Проект организации дорожного движения на период строительства
						Стадия: П; Лист: 34; Листов:
						Схема организации дорожного движения на период строительства. Захватка 11 М 1:500
Н.контр.		Репетина			18.04.24	ООО «ЛРТ Групп»
ГИП		Зражевский			18.04.24	

Согласовано

Взам. инв.№

Подпись и дата

Инв.№ подл.

Формат А4х4

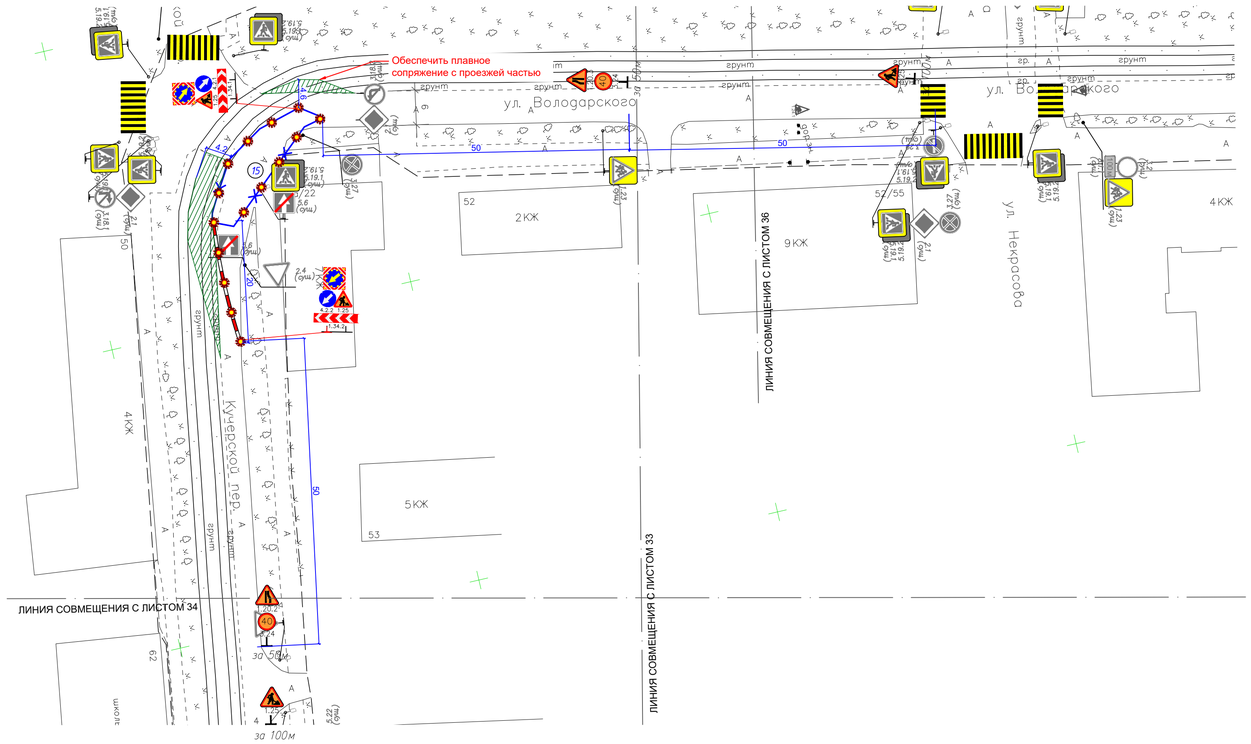

Схема расположения листов

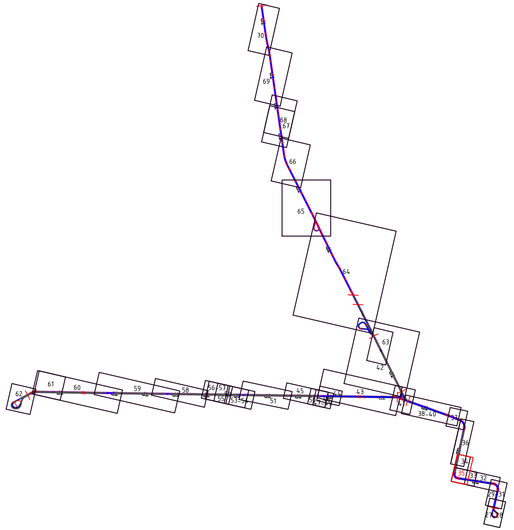

Условные обозначения

- Существующие дорожные знаки
- Временные дорожные знаки
- Существующая дорожная разметка
- Временная дорожная разметка
- Ограждение зоны производства работ
- Перекидной мостик через зону работ для прохода пешеходов шириной не менее 1.5м
- Полимерные блоки
- Сигнальный фонарь
- Номер захватки
- Уширение проезжей части
- Существующие светофорный объект,транспортные пешеходные светофоры, существующее положение светофорных колонок/консолей

Изм.	Кол.уч	Лист	№док.	Подп.	Дата	0484ГП.09-3-ПОС2-ГЧ
Разраб.		Солдатов			18.04.24	«О создании и эксплуатации объектов транспортной инфраструктуры и технологически связанных с ними транспортных средств, обеспечивающих деятельность, связанную с перевозками пассажиров транспортом общего пользования, в муниципальном образовании городского округа город Ярославль, в Ярославской области» 3 этап: «Строительство портвайных путей и контактной сети. Участок от разворотного круга ул. Победы до пунктировки через ж.-д. пути в районе д. 98, проспект Октября. Улица Чкалова»
Н.контр.		Репетина			18.04.24	Раздел 5. Проект организации строительства. Часть 2. Проект организации дорожного движения на период строительства
ГИП		Зражевский			18.04.24	Схема организации дорожного движения на период строительства. Захватка 15 М 1:500

Стадия	Лист	Листов
П	35	

ООО «ЛРТ Групп»

Согласовано

Взам. инв.№

Подпись и дата

Инв.№ подл.

Формат А4х4

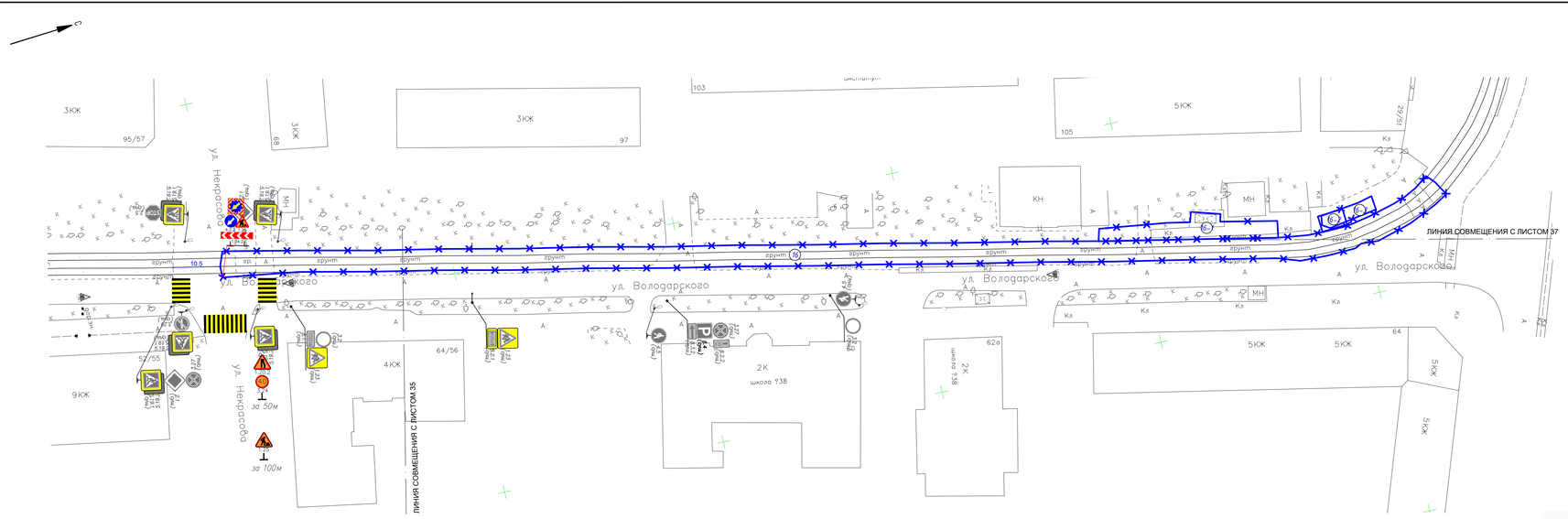

Схема расположения листов

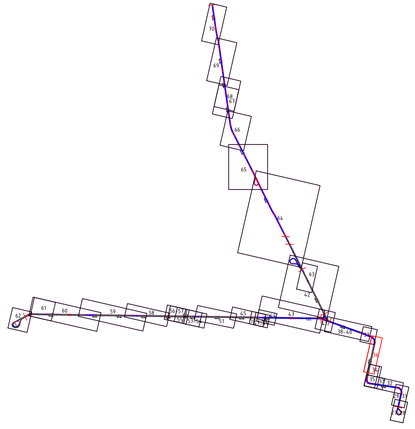

Условные обозначения

- Существующие дорожные знаки
- Временные дорожные знаки
- Существующая дорожная разметка
- Временная дорожная разметка
- Ограждение зоны производства работ
- Переходной тостик через зону работ для прохода пешеходов шириной не менее 1.5м
- Полимерные блоки
- Сигнальный фонарь
- Номер захватки
- Ущемение проезжей части
- Существующие светофорные объекты,транспортные пешеходные светофоры, существующие положение светофорных колонн/консолей

Изм.	Кол.уч.	Лист	№док.	Подп.	Дата
Разраб.		Солдатов			18.04.24
Н.контр.		Репетина			18.04.24
ГИП		Зражевский			18.04.24

0484ГП.09-3-ПОС2-ГЧ

«О созданиии и эксплуатации объектов транспортной инфраструктуры и технологически связанных с ними транспортных средств, обеспечивающих деятельность, связанную с перевозками пассажиров транспортом общего пользования. В муниципальном образованиу городского округа города Ярославля в Ярославской области» 3 этап: «Строительство притёбных пунктов к комплексному сооружению. Участок от разбрасывающего круга ул. Победы до путепровода через ж.д. путь в районе д. 98, проспект Октября. Объект "Мостовая"»

Раздел 5. Проект организации строительства
Часть 2. Проект организации дорожного движения на период строительства

Стадия	Лист	Листов
П	36	

Схема организации дорожного движения на период строительства. Захватки 16, 16-1, 16-2
16-3 М 1:500

ООО «ЦРГ Груп»

Согласовано

Взам. инв.№

Подпись и дата

Инв.№ подл.

Формат А4х5

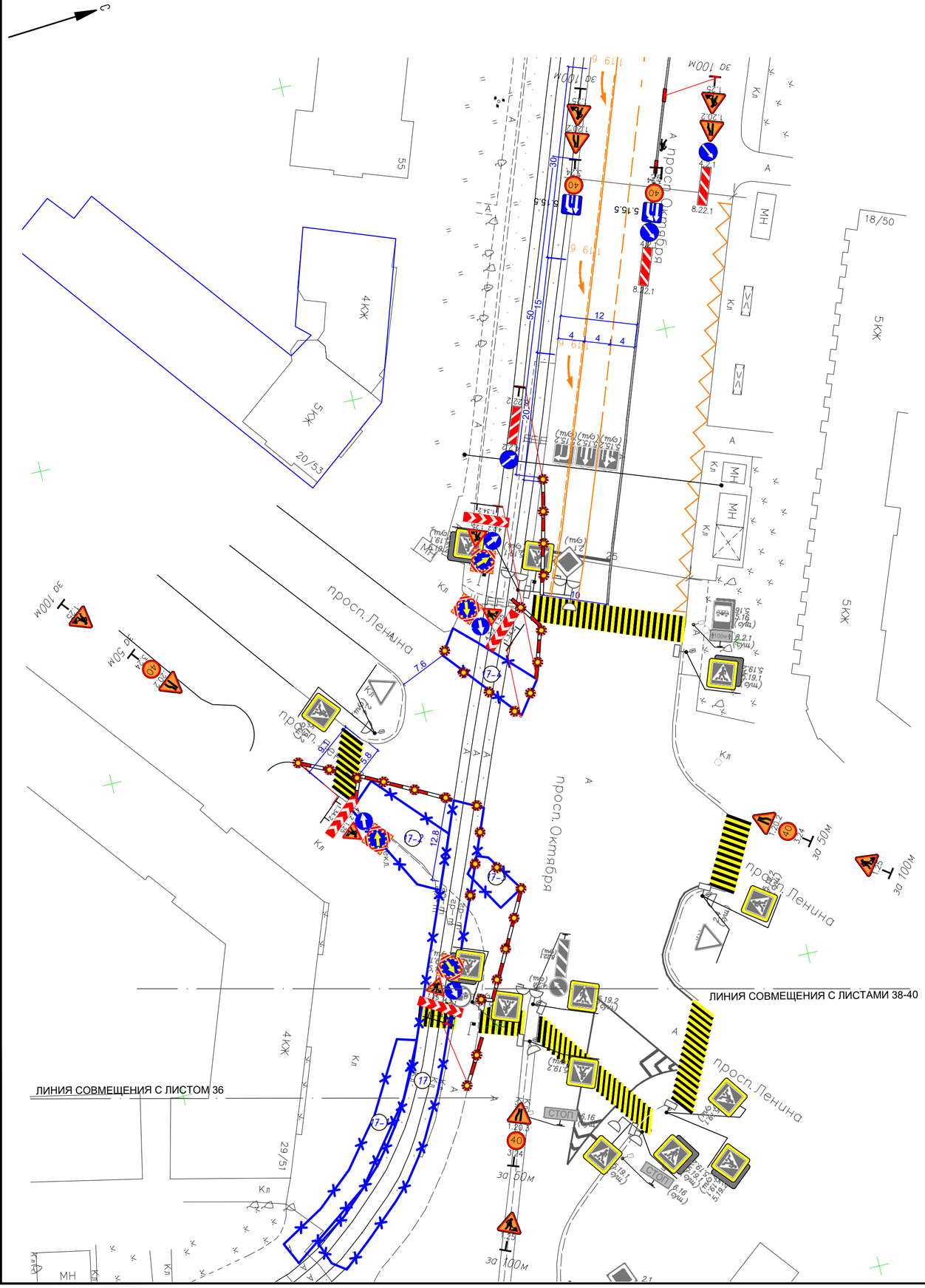

Схема расположения листов

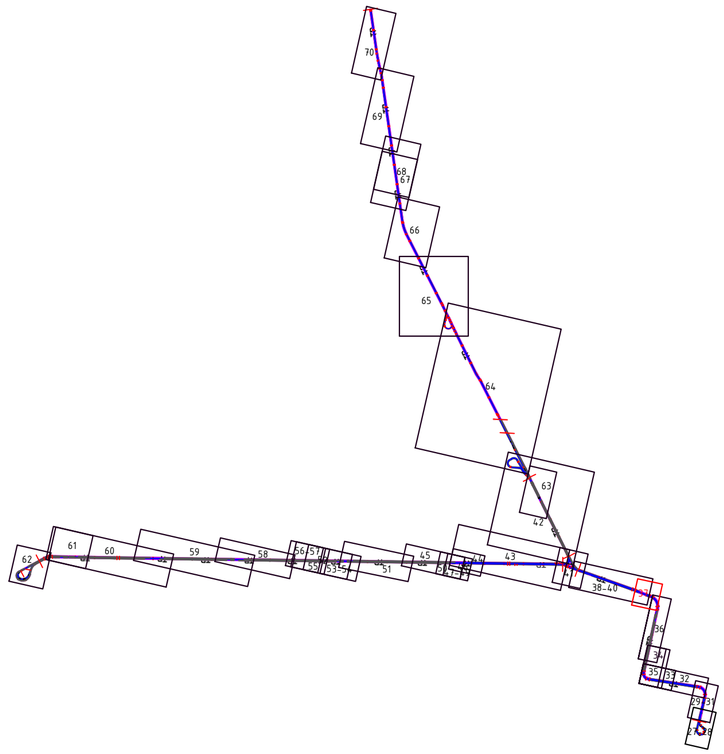

Условные обозначения

- Существующие дорожные знаки
- Временные дорожные знаки
- Существующая дорожная разметка
- Временная дорожная разметка
- Ограждение зоны производства работ
- Перекидной мостик через зону работ для прохода пешеходов шириной не менее 1.5м
- Полимерные блоки
- Сигнальный фонарь
- Номер захватки
- Уширение проезжей части
- Существующие светофорный объект,транспортные пешеходные светофоры, существующее положение светофорных колонок/консолей

Изм.	Кол.уч	Лист	№док.	Подп.	Дата	0484ГП.09-3-ПОС2-ГЧ		
						«О создании и эксплуатации объектов транспортной инфраструктуры и технологически связанных с ними транспортных средств, обеспечивающих деятельность, связанную с перевозками пассажиров транспортом общего пользования, в муниципальном образовании городской округ город Ярославль в Ярославской области» 3 этап: «Строительство трамвайных путей и контактной сети. Участок от разворотного круга ул. Победы до путепровода через ж.-д. пути в районе д. 98, проспект Октября. Улица Чкалова»		
Разраб.		Солдатов			18.04.24	Раздел 5. Проект организации строительства Часть 2. Проект организации дорожного движения на период строительства	Стадия	Лист	Листов
							П	37	
Н.контр.		Репетина			18.04.24	Схема организации дорожного движения на период строительства. Захватки 17, 17-1, 17-2, 17-3, 17-4 М 1:500	ООО «ЛРТ Групп»		
ГИП		Зражевский			18.04.24				

Согласовано

Взам. инв.№

Подпись и дата

Инв.№ подл

Формат А2

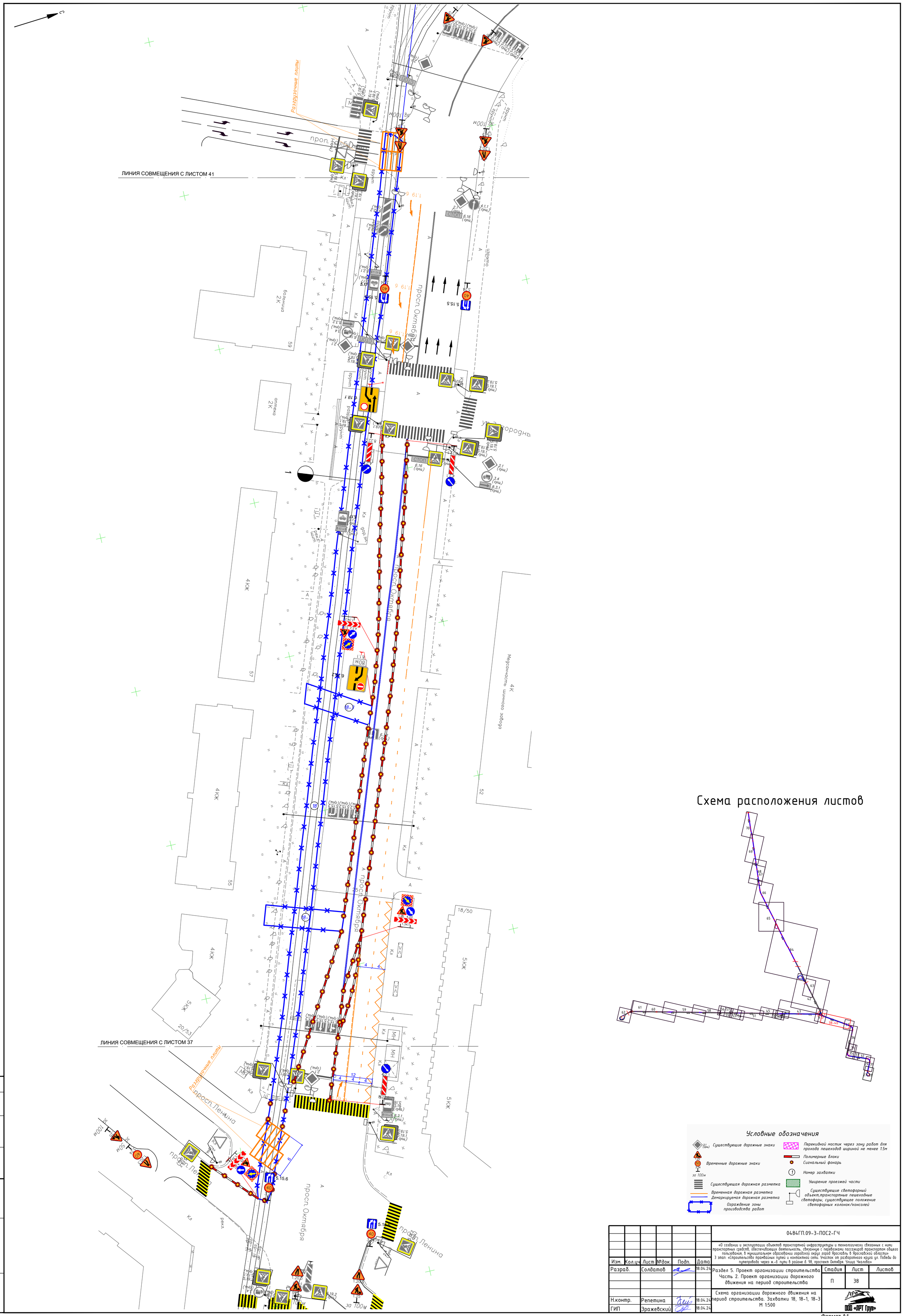

Согласовано	
Взам. инв.№	
Подпись и дата	
Инв.№ подл	

Изм.	Кол.уч	Лист	№док.	Подп.	Дата	0484ГП.09-3-ПОС2-ГЧ		
						«О создании и эксплуатации объектов транспортной инфраструктуры и технологически связанных с ними транспортных средств, обеспечивающих деятельность, связанную с перевозками пассажиров транспортом общего пользования, в муниципальном образовании городской округ город Ярославль в Ярославской области» 3 этап: «Строительство трамвайных путей и контактной сети. Участок от разворотного круга ул. Победы до путепровода через ж.-д. пути в районе д. 98, проспект Октября. Улица Чкалова»		
Разраб.		Солдатов			18.04.24	Раздел 5. Проект организации строительства Часть 2. Проект организации дорожного движения на период строительства	Стадия	Лист	Листов
							П	38	
Н.контр.		Репетина			18.04.24	Схема организации дорожного движения на период строительства. Захватки 18, 18-1, 18-3 М 1:500	ООО «ЛРТ Групп»		
ГИП		Зражевский			18.04.24				

Формат А1

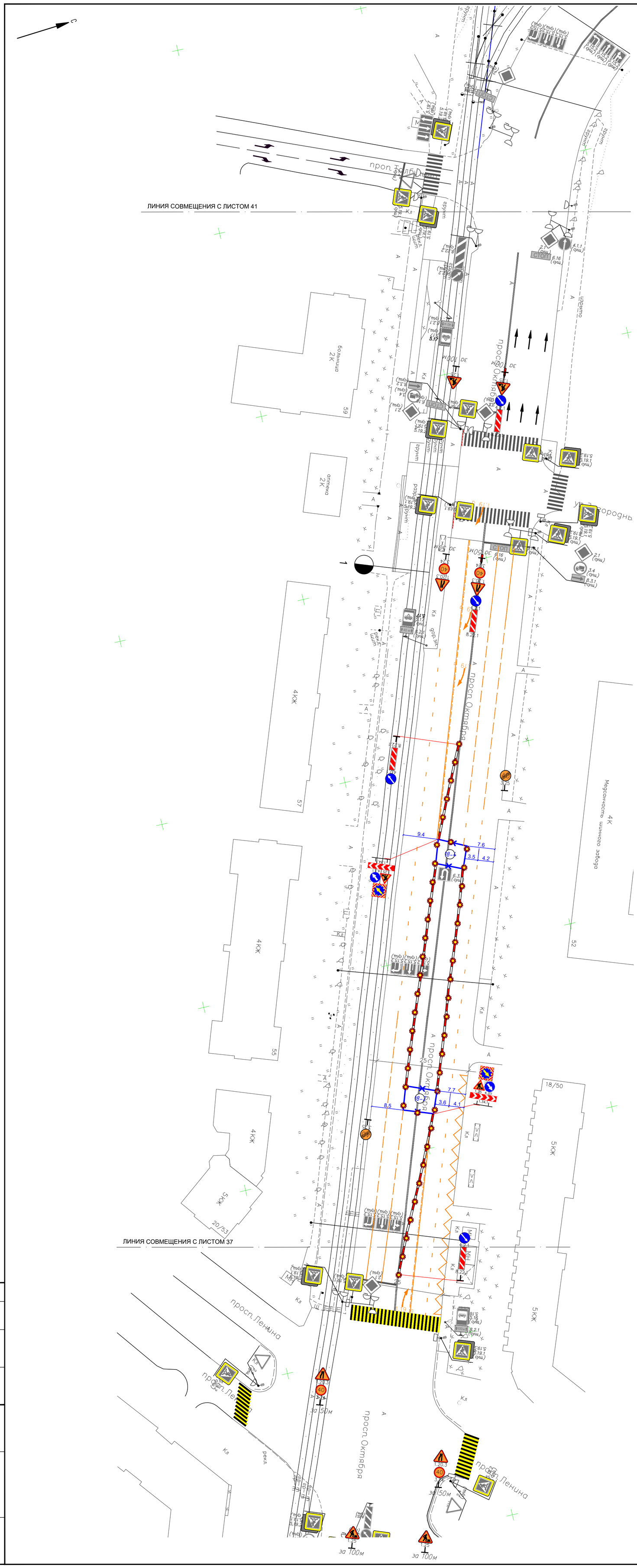

Схема расположения листов

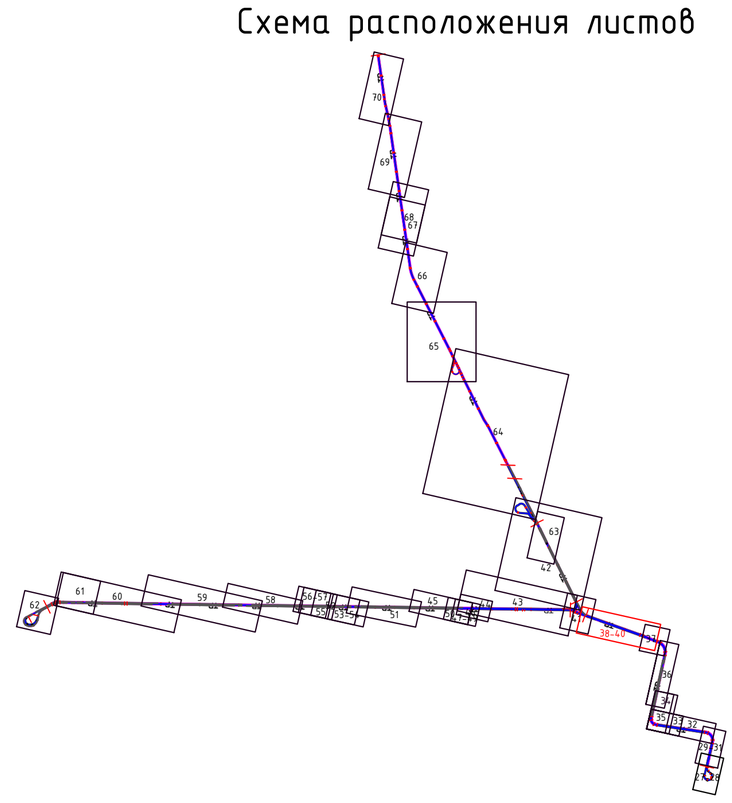

Условные обозначения

- Существующие дорожные знаки
- Временные дорожные знаки
- Существующая дорожная разметка
- Временная дорожная разметка
- Ограждение зоны производства работ
- Перекидной мостик через зону работ для прохода пешеходов шириной не менее 1.5м
- Полимерные блоки
- Сигнальный фонарь
- Номер захватки
- Уширение проезжей части
- Существующие светофорный объект,транспортные пешеходные светофоры, существующее положение светофорных колонок/консолей

Изм.	Кол.уч	Лист	№док.	Подп.	Дата	0484ГП.09-3-ПОС2-ГЧ
Разраб.		Солдатов			18.04.24	«О создании и эксплуатации объектов транспортной инфраструктуры и технологически связанных с ними транспортных средств, обеспечивающих деятельность, связанную с перевозками пассажиров транспортом общего пользования, в муниципальном образовании городской округ город Ярославль в Ярославской области» 3 этап: «Строительство трамвайных путей и контактной сети. Участок от разворотного круга ул. Победы до путепровода через ж.-д. пути в районе д. 98, проспект Октября. Улица Чкалова»
						Раздел 5. Проект организации строительства Часть 2. Проект организации дорожного движения на период строительства
Н.контр.		Репетина			18.04.24	Схема организации дорожного движения на период строительства. Захватки 18-2, 18-4 М 1:500
ГИП		Зражевский			18.04.24	ООО «ЛРТ Групп»

Стадия	Лист	Листов
П	39	

Согласовано

Взам. инв.№

Подпись и дата

Инв.№ подл

Формат А1

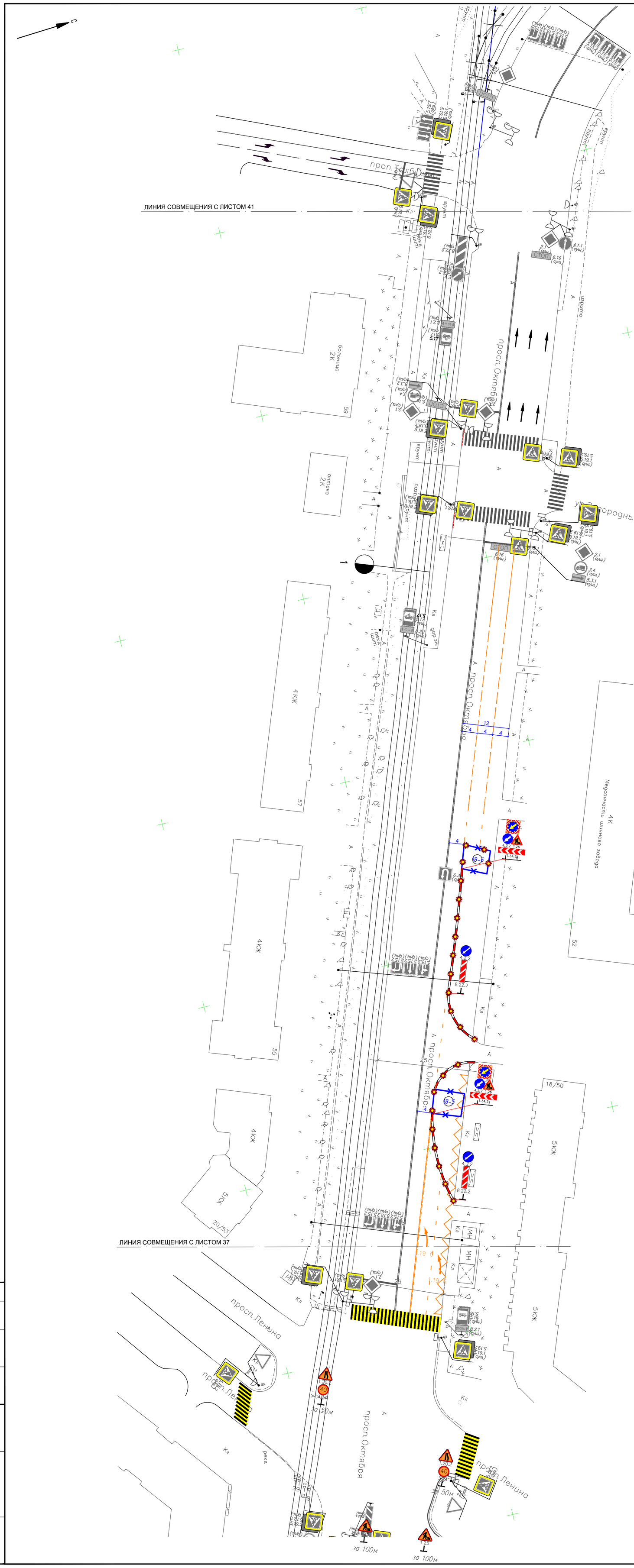

Схема расположения листов

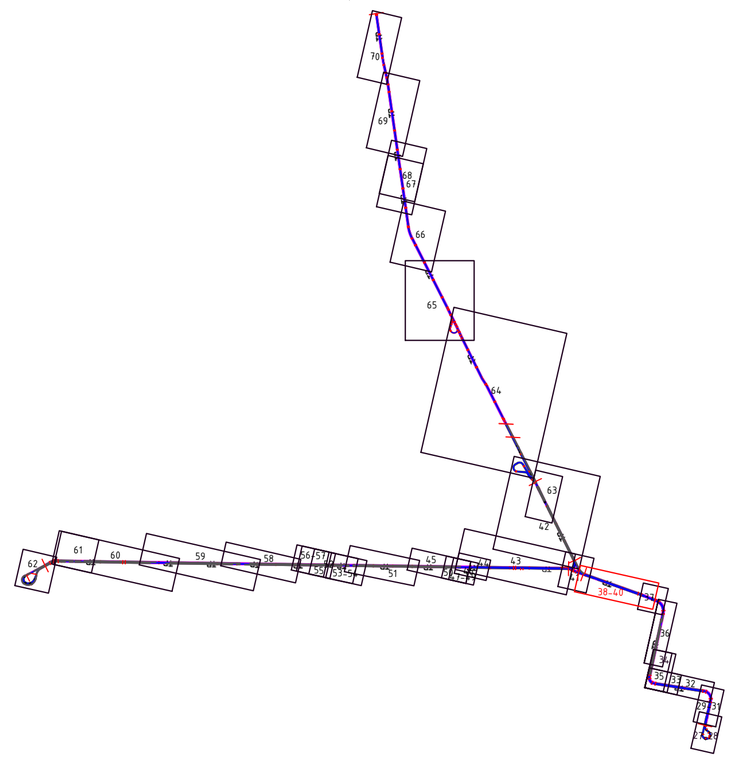

Условные обозначения

- Существующие дорожные знаки
- Временные дорожные знаки
- Существующая дорожная разметка
- Временная дорожная разметка
- Ограждение зоны производства работ
- Перекидной мостик через зону работ для прохода пешеходов шириной не менее 1.5м
- Полимерные блоки
- Сигнальный фонарь
- Номер захватки
- Уширение проезжей части
- Существующие светофорный объект,транспортные пешеходные светофоры, существующее положение светофорных колонок/консолей

Изм.	Кол.уч	Лист	№док.	Подп.	Дата	0484ГП.09-3-ПОС2-ГЧ		
						«О создании и эксплуатации объектов транспортной инфраструктуры и технологически связанных с ними транспортных средств, обеспечивающих деятельность, связанную с перевозками пассажиров транспортом общего пользования, в муниципальном образовании городской округ город Ярославль в Ярославской области» 3 этап: «Строительство трамвайных путей и контактной сети. Участок от разворотного круга ул. Победы до путепровода через ж.-д. пути в районе д. 98, проспект Октября. Улица Чкалова»		
Разраб.		Солдатов			18.04.24	Раздел 5. Проект организации строительства Часть 2. Проект организации дорожного движения на период строительства	Стадия	Лист	Листов
							П	40	
Н.контр.		Репетина			18.04.24	Схема организации дорожного движения на период строительства. Захватки 18-5, 18-6 М 1:500	ООО «ЛРТ Групп»		
ГИП		Зражевский			18.04.24				

Согласовано

Взам. инв.№

Подпись и дата

Инв.№ подл

Формат А1

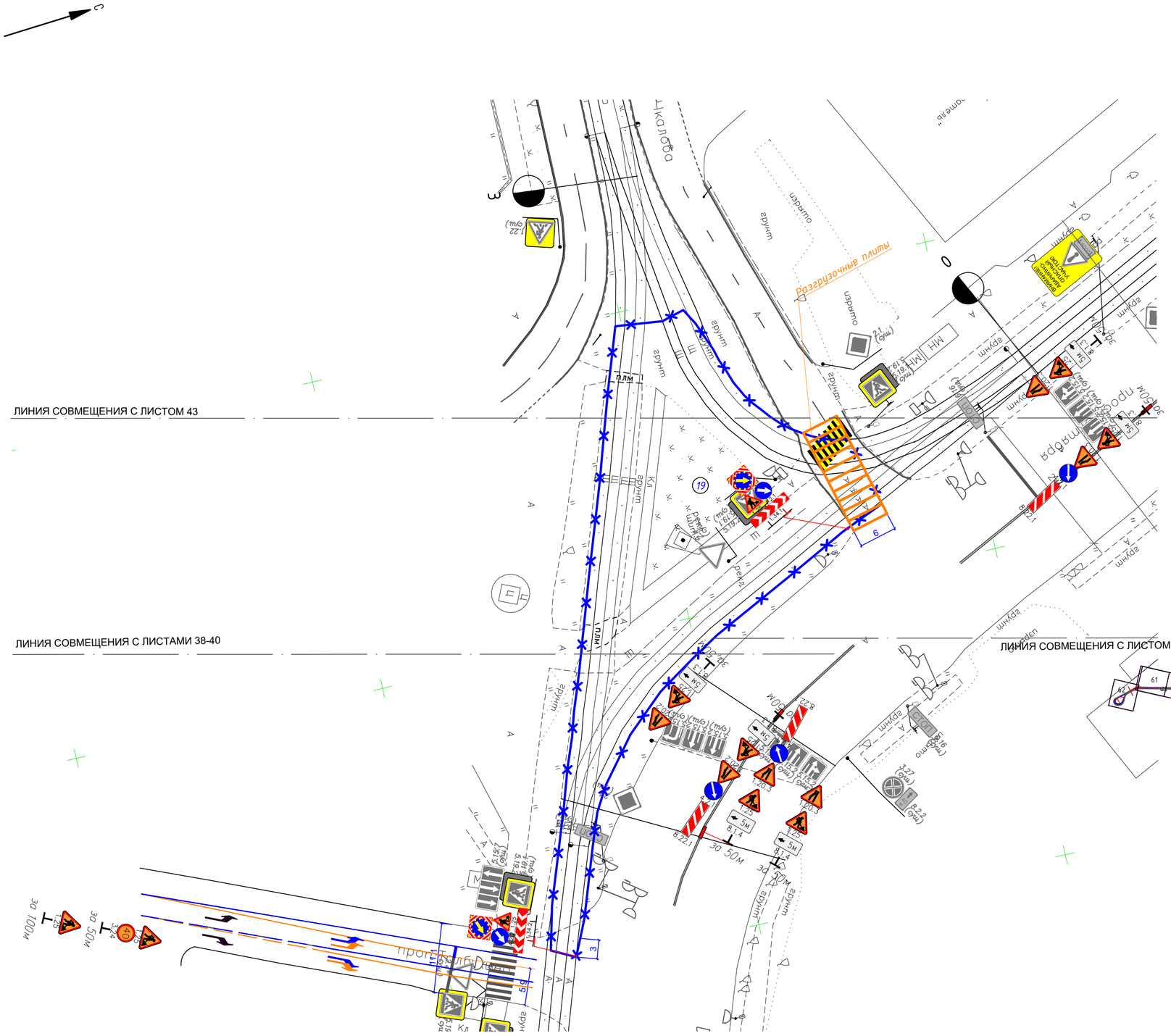

Схема расположения листов

Условные обозначения

- Существующие дорожные знаки
- Временные дорожные знаки
- Существующая дорожная разметка
- Временная дорожная разметка
- Демаркируемая дорожная разметка
- Ограждение зоны производства работ
- Перекидной мостик через зону работ для прохода пешеходов шириной не менее 1.5м
- Полимерные блоки
- Сигнальный фонарь
- Номер захватки
- Уширение проезжей части
- Существующие светофорный объект,транспортные пешеходные светофоры, существующее положение светофорных колонок/консолей

Изм.	Кол.уч	Лист	№док.	Подп.	Дата	0484ГП.09-3-ПОС2-ГЧ		
						«О создании и эксплуатации объектов транспортной инфраструктуры и технологически связанных с ними транспортных средств, обеспечивающих деятельность, связанную с перевозками пассажиров транспортом общего пользования, в муниципальном образовании городской округ город Ярославль в Ярославской области» 3 этап: «Строительство трамвайных путей и контактной сети. Участок от разворотного круга ул. Победы до путепровода через ж.-д. пути в районе д. 98, проспект Октября. Улица Чкалова»		
Разраб.		Солдатов			18.04.24	Раздел 5. Проект организации строительства Часть 2. Проект организации дорожного движения на период строительства	Стадия	Лист	Листов
							П	41	
Н.контр.		Репетина			18.04.24	Схема организации дорожного движения на период строительства. Захватка 19 М 1:500	ООО «ЛРТ Групп»		
ГИП		Зражевский			18.04.24				

Согласовано

Взам. инв.№

Подпись и дата

Инв.№ подл

Формат А2

Временное дорожное знак
Существующее дорожное разметка
Временное дорожное разметка
Ограждение зоны производства работ
Переносные пластиковые барьеры зоны ограждения для прохода пешеходов шириной не менее 1,5м
Пластиковый бокс
Светодиодный фонарь
Конус дорожный
Ежедневно проезжая часть
Существующие светофорные объекты, существующие пешеходные светофоры, существующие пешеходные светофорные колонны/стойки
Схема расположения листов
Условные обозначения
Проезд
Проезд
Проезд

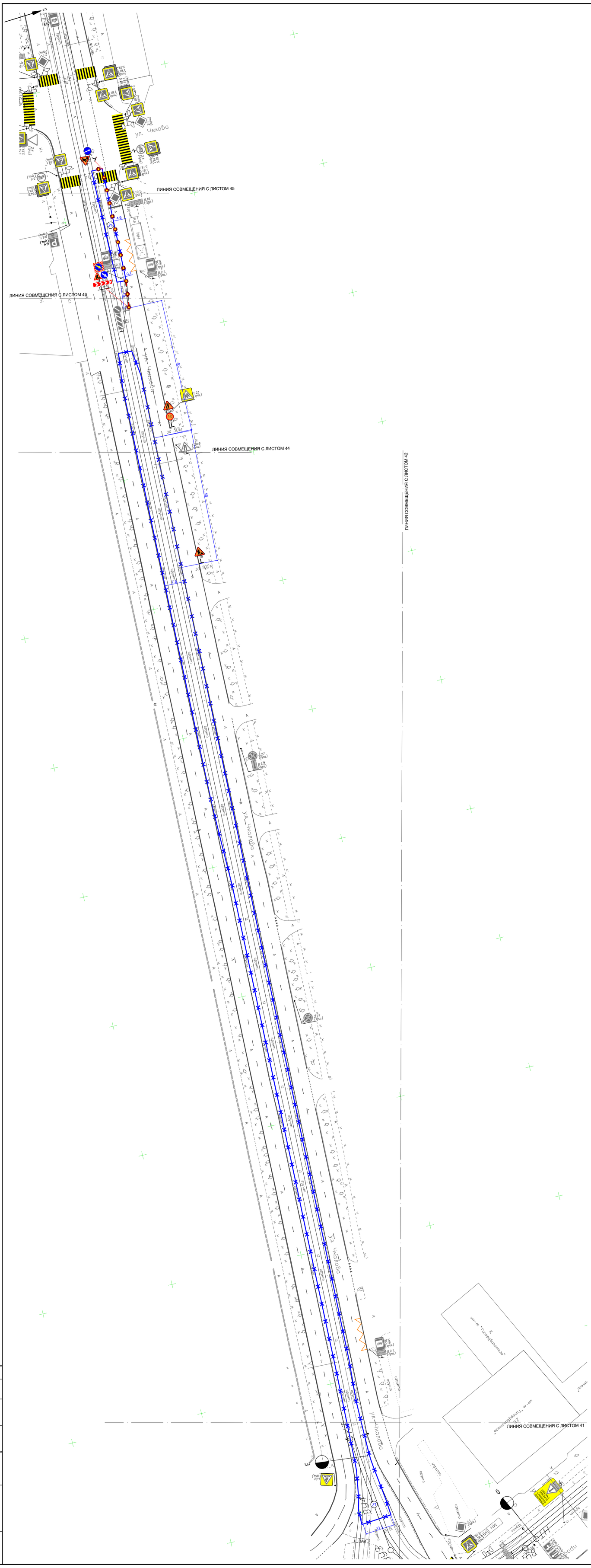

Схема расположения листов

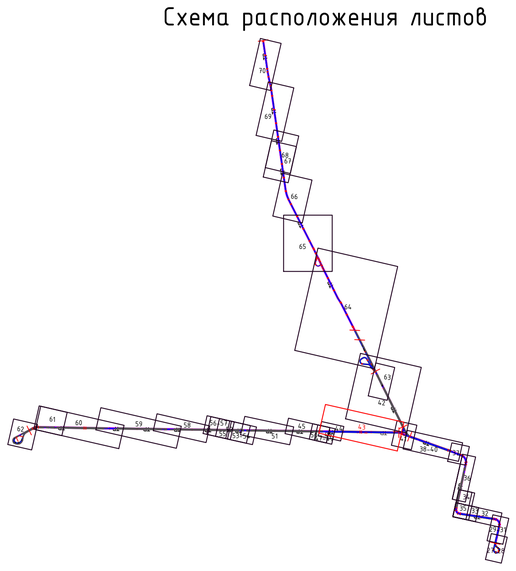

Условные обозначения

- Существующие дорожные знаки
- Временные дорожные знаки
- Существующая дорожная разметка
- Временная дорожная разметка
- Ограждение зоны производства работ
- Переходной мостик через зону работ для прохода пешеходов шириной не менее 1.5м
- Полимерные блоки
- Сигнальный фонарь
- Номер захватки
- Уширение проезжей части
- Существующие светофорный объект,транспортные пешеходные светофоры, существующее положение светофорных колонок/консолей

						0484ГП.09-3-ПОС2-ГЧ		
						«О создании и эксплуатации объектов транспортной инфраструктуры и технологически связанных с ними транспортных средств, обеспечивающих деятельность, связанную с перевозками пассажиров транспортом общего пользования, в муниципальном образовании городской округ город Ярославль в Ярославской области» 3 этап: «Строительство тротуарных путей и контактной сети. Участок от разворотного круга ул. Победы до путепровода через ж.-д. пути в районе д. 98, проспект Октября. Улица Чкалова»		
Изм.	Кол.уч.	Лист	№док.	Подп.	Дата			
Разраб.		Солдатов			18.04.24	Раздел 5. Проект организации строительства Часть 2. Проект организации дорожного движения на период строительства	Стадия	Лист	Листов
							П	43	
Н.контр.		Репетина			18.04.24	Схема организации дорожного движения на период строительства. Захватки 21, 24 М 1:500	ООО «ЛИРТ Групп»		
ГИП		Зражевский			18.04.24				

Согласовано

Взам. инв.№ | Подпись и дата | Инв.№ подл.

Формат А0

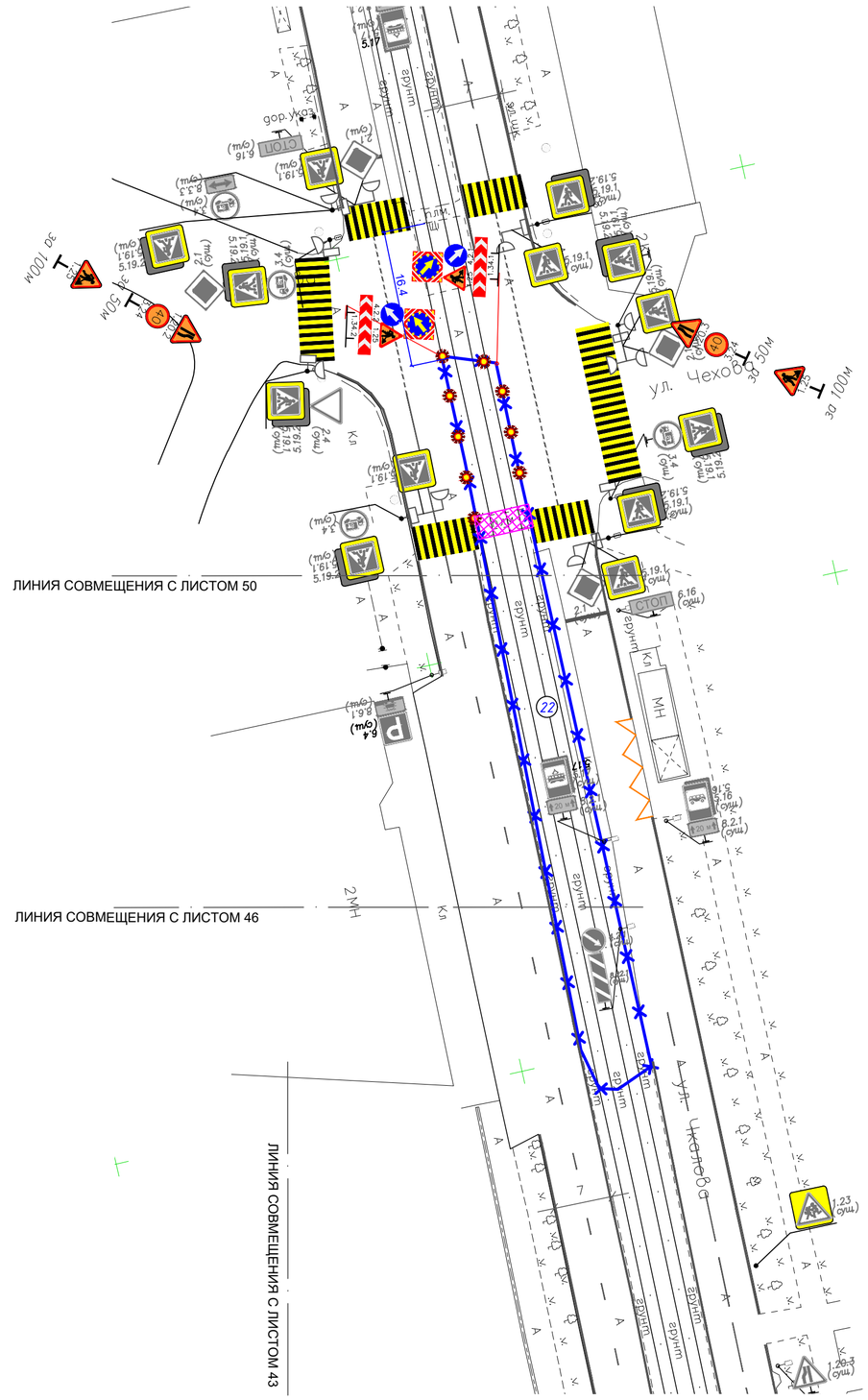

Схема расположения листов

Условные обозначения

- Существующие дорожные знаки
- Временные дорожные знаки
- Существующая дорожная разметка
- Временная дорожная разметка
- Ограждение зоны производства работ
- Перекидной мостик через зону работ для прохода пешеходов шириной не менее 1.5м
- Полимерные блоки
- Сигнальный фонарь
- Номер захватки
- Уширение проезжей части
- Существующие светофорный объект,транспортные пешеходные светофоры, существующее положение светофорных колонок/консолей

Согласовано	
Взам. инв.№	
Подпись и дата	
Инв.№ подл	

Изм.	Кол.уч	Лист	№док.	Подп.	Дата	0484ГП.09-3-ПОС2-ГЧ		
						«О создании и эксплуатации объектов транспортной инфраструктуры и технологически связанных с ними транспортных средств, обеспечивающих деятельность, связанную с перевозками пассажиров транспортом общего пользования, в муниципальном образовании городской округ город Ярославль в Ярославской области» 3 этап: «Строительство трамвайных путей и контактной сети. Участок от разворотного круга ул. Победы до путепровода через ж.-д. пути в районе д. 98, проспект Октября. Улица Чкалова»		
Разраб.		Солдатов			18.04.24	Раздел 5. Проект организации строительства Часть 2. Проект организации дорожного движения на период строительства	Стадия	Лист	Листов
							П	44	
Н.контр.		Репетина			18.04.24	Схема организации дорожного движения на период строительства. Захватка 22 М 1:500	ООО «ЛРТ Груп»		
ГИП		Зражевский			18.04.24				

Формат А2

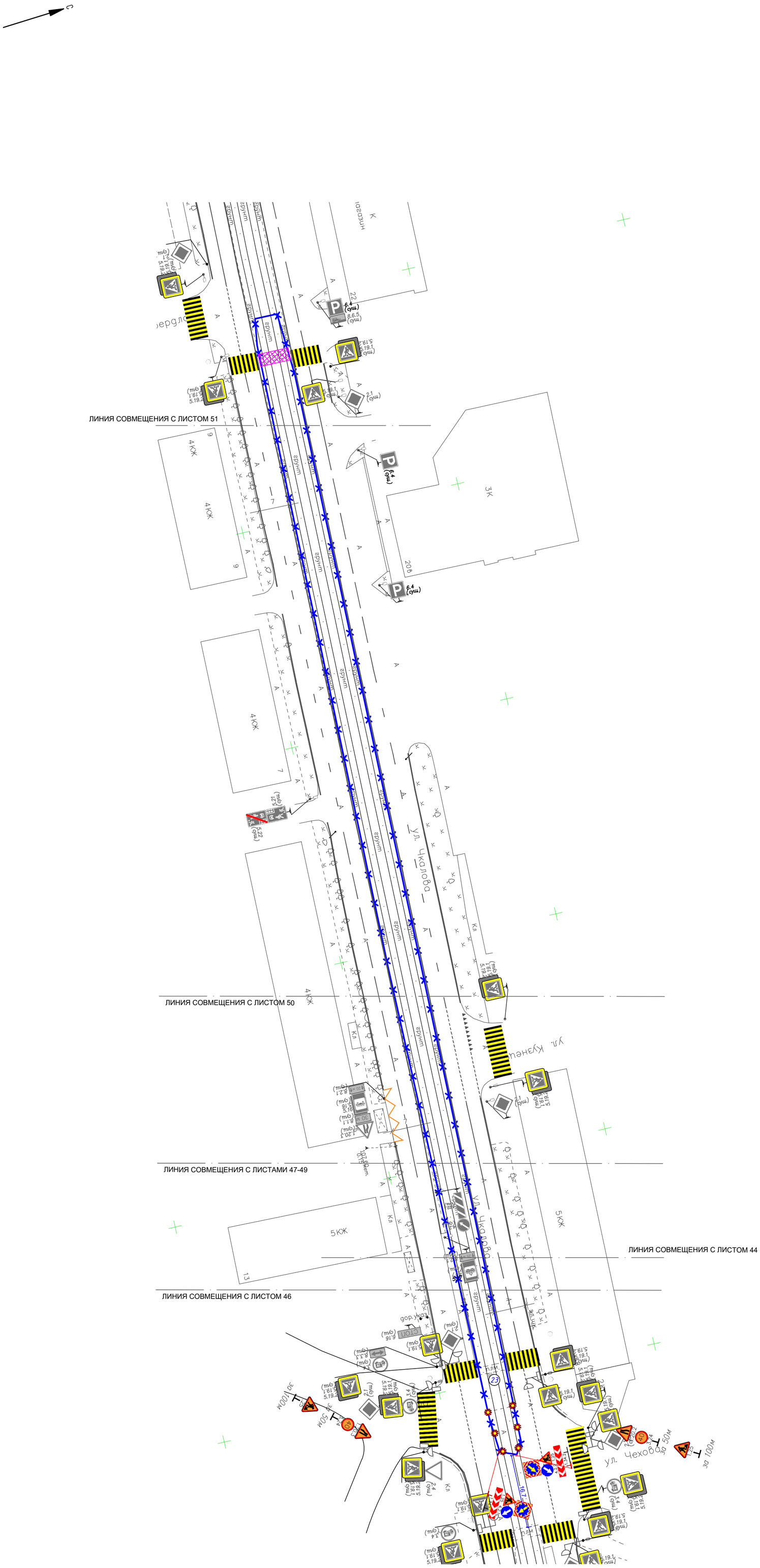

Схема расположения листов

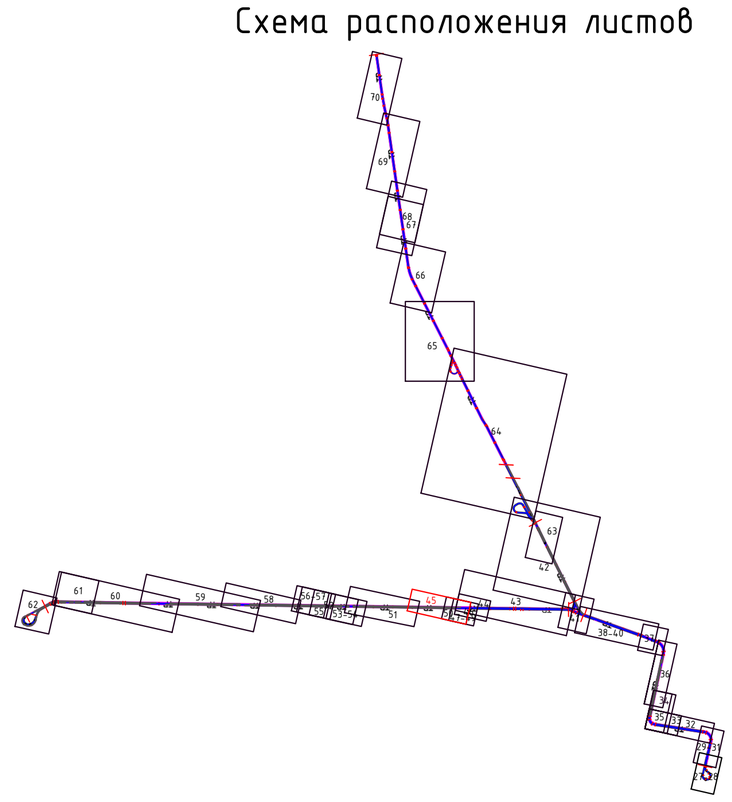

Условные обозначения

- Существующие дорожные знаки
- Временные дорожные знаки
- Существующая дорожная разметка
- Временная дорожная разметка
- Ограждение зоны производства работ
- Перекидной мостик через зону работ для прохода пешеходов шириной не менее 1.5м
- Полимерные блоки
- Сигнальный фонарь
- Номер захватки
- Уширение проезжей части
- Существующие светофорный объект,транспортные пешеходные светофоры, существующее положение светофорных колонок/консолей

Изм.	Кол.уч	Лист	№док.	Подп.	Дата	0484ГП.09-3-ПОС2-ГЧ		
						«О создании и эксплуатации объектов транспортной инфраструктуры и технологически связанных с ними транспортных средств, обеспечивающих деятельность, связанную с перевозками пассажиров транспортом общего пользования, в муниципальном образовании городской округ город Ярославль в Ярославской области» 3 этап: «Строительство трамвайных путей и контактной сети. Участок от разворотного круга ул. Победы до путепровода через ж.-д. пути в районе д. 98, проспект Октября. Улица Чкалова»		
Разраб.		Солдатов			18.04.24	Раздел 5. Проект организации строительства Часть 2. Проект организации дорожного движения на период строительства	Стадия	Лист	Листов
							П	45	
Н.контр.		Репетина			18.04.24	Схема организации дорожного движения на период строительства. Захватка 23 М 1:500	ООО «ЛРТ Групп»		
ГИП		Зражевский			18.04.24				

Согласовано

Взам. инв.№

Подпись и дата

Инв.№ подл

Формат А1

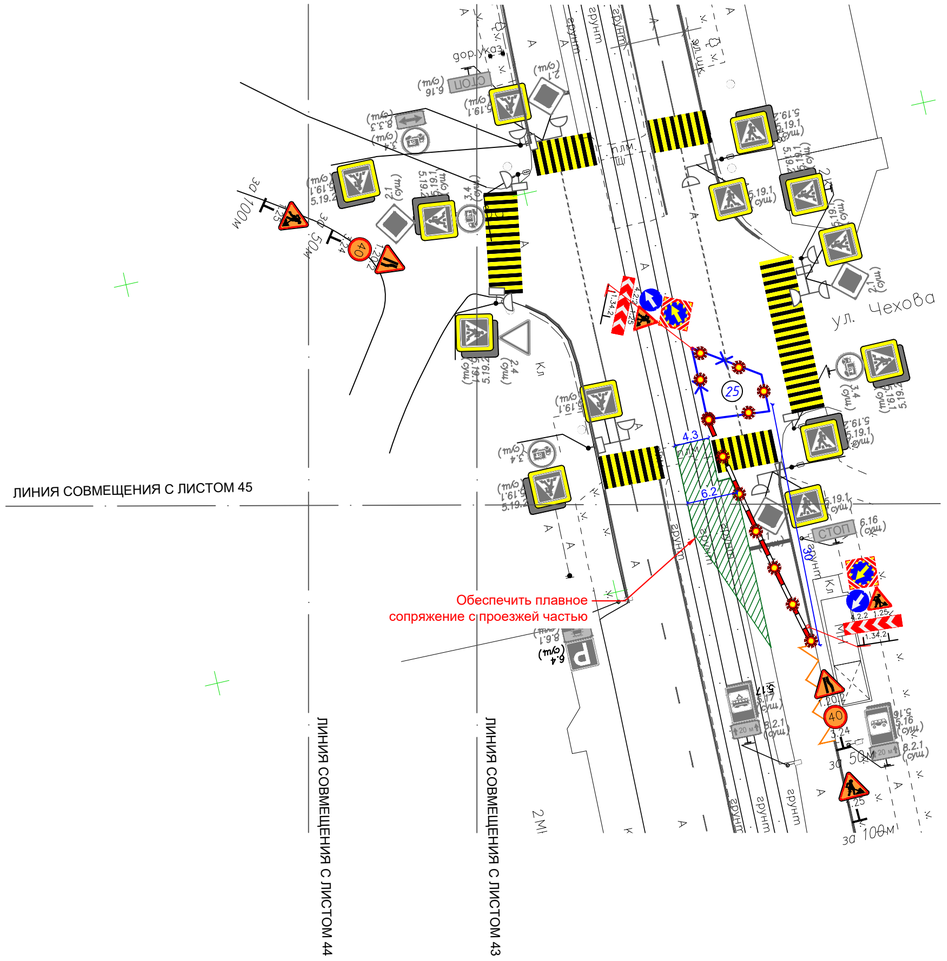

Схема расположения листов

Условные обозначения

- 2.1 (сущ) — Существующие дорожные знаки
- 1.25 — Временные дорожные знаки
- 50 / 24 за 100м
- Существующая дорожная разметка
- Временная дорожная разметка
- Ограждение зоны производства работ
- Перекидной мостик через зону работ для прохода пешеходов шириной не менее 1.5м
- Полимерные блоки
- Сигнальный фонарь
- 1 — Номер захватки
- Уширение проезжей части
- Существующие светофорный объект,транспортные пешеходные светофоры, существующее положение светофорных колонок/консолей

Изм.	Кол.уч.	Лист	№док.	Подп.	Дата	0484ГП.09-3-ПОС2-ГЧ			
						«О создании и эксплуатации объектов транспортной инфраструктуры и технологически связанных с ними транспортных средств, обеспечивающих деятельность, связанную с перевозками пассажиров транспортом общего пользования, в муниципальном образовании городской округ город Ярославль в Ярославской области» 3 этап: «Строительство трамвайных путей и контактной сети. Участок от разворотного круга ул. Победы до путепровода через ж.-д. пути в районе д. 98, проспект Октября. Улица Чкалова»			
Разраб.		Солдатов			18.04.24	Раздел 5. Проект организации строительства Часть 2. Проект организации дорожного движения на период строительства	Стадия	Лист	Листов
							П	46	
Н.контр.		Репетина			18.04.24	Схема организации дорожного движения на период строительства. Захватка 25 М 1:500	ООО «ЛРТ Групп»		
ГИП		Зражевский			18.04.24				

Согласовано

Взам. инв.№

Подпись и дата

Инв.№ подл

Формат А4х3

Схема расположения листов

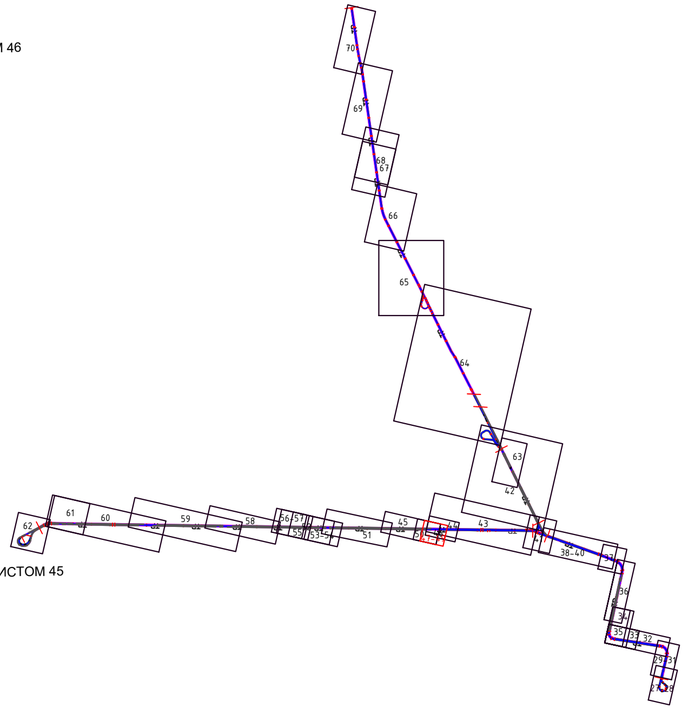

Условные обозначения

- Существующие дорожные знаки
- Временные дорожные знаки
- Существующая дорожная разметка
- Временная дорожная разметка
- Ограждение зоны производства работ
- Перекидной мостик через зону работ для прохода пешеходов шириной не менее 1.5м
- Полимерные блоки
- Сигнальный фонарь
- Номер захватки
- Уширение проезжей части
- Существующие светофорный объект,транспортные пешеходные светофоры, существующее положение светофорных колонок/консолей

Изм.	Кол.уч	Лист	№док.	Подп.	Дата	0484ГП.09-3-ПОС2-ГЧ			
						«О создании и эксплуатации объектов транспортной инфраструктуры и технологически связанных с ними транспортных средств, обеспечивающих деятельность, связанную с перевозками пассажиров транспортом общего пользования, в муниципальном образовании городской округ город Ярославль в Ярославской области» 3 этап: «Строительство трамвайных путей и контактной сети. Участок от разворотного круга ул. Победы до путепровода через ж.-д. пути в районе д. 98, проспект Октября. Улица Чкалова»			
Разраб.		Солдатов			18.04.24	Раздел 5. Проект организации строительства Часть 2. Проект организации дорожного движения на период строительства	Стадия	Лист	Листов
							П	47	
Н.контр.		Репетина			18.04.24	Схема организации дорожного движения на период строительства. Захватки 26,27 М 1:500	ООО «ЛРТ Групп»		
ГИП		Зражевский			18.04.24				

Согласовано

Взам. инв.№

Подпись и дата

Инв.№ подл

Формат А4х3

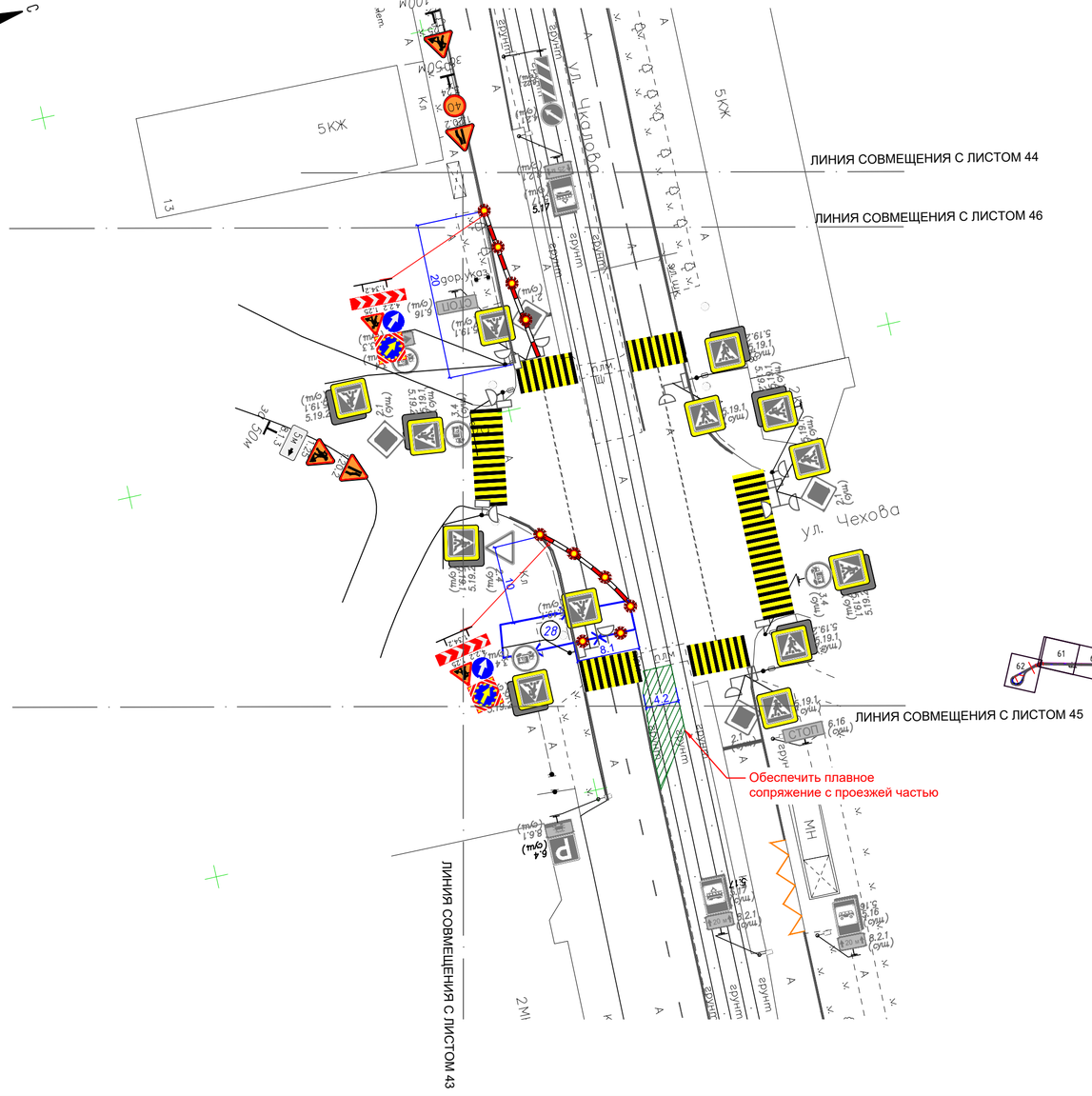

Схема расположения листов

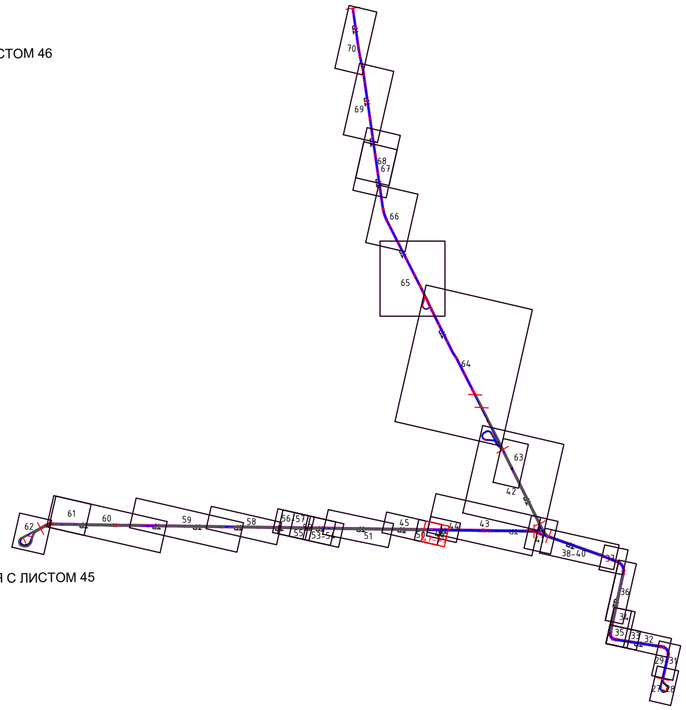

Условные обозначения

- 2.1 (осн) — Существующие дорожные знаки
- 1.22 — Временные дорожные знаки
- 100 — за 100м
- Существующая дорожная разметка
- Временная дорожная разметка
- Ограждение зоны производства работ
- Перекидной мостик через зону работ для прохода пешеходов шириной не менее 1.5м
- Полимерные блоки
- Сигнальный фонарь
- 1 — Номер захватки
- Уширение проезжей части
- Существующие светофорный объект,транспортные пешеходные светофоры, существующее положение светофорных колонок/консолей

Согласовано

Взам. инв.№

Подпись и дата

Инв.№ подл

Изм.	Кол.уч	Лист	№док.	Подп.	Дата	0484ГП.09-3-ПОС2-ГЧ			
						«О создании и эксплуатации объектов транспортной инфраструктуры и технологически связанных с ними транспортных средств, обеспечивающих деятельность, связанную с перевозками пассажиров транспортом общего пользования, в муниципальном образовании городской округ город Ярославль в Ярославской области» 3 этап: «Строительство трамвайных путей и контактной сети. Участок от разворотного круга ул. Победы до путепровода через ж.-д. пути в районе д. 98, проспект Октября. Улица Чкалова»			
Разраб.		Солдатов			18.04.24	Раздел 5. Проект организации строительства Часть 2. Проект организации дорожного движения на период строительства	Стадия	Лист	Листов
							П	48	
Н.контр.		Репетина			18.04.24	Схема организации дорожного движения на период строительства. Захватка 28 М 1:500	ООО «ЛРТ Групп»		
ГИП		Зражевский			18.04.24				

Формат А4х3

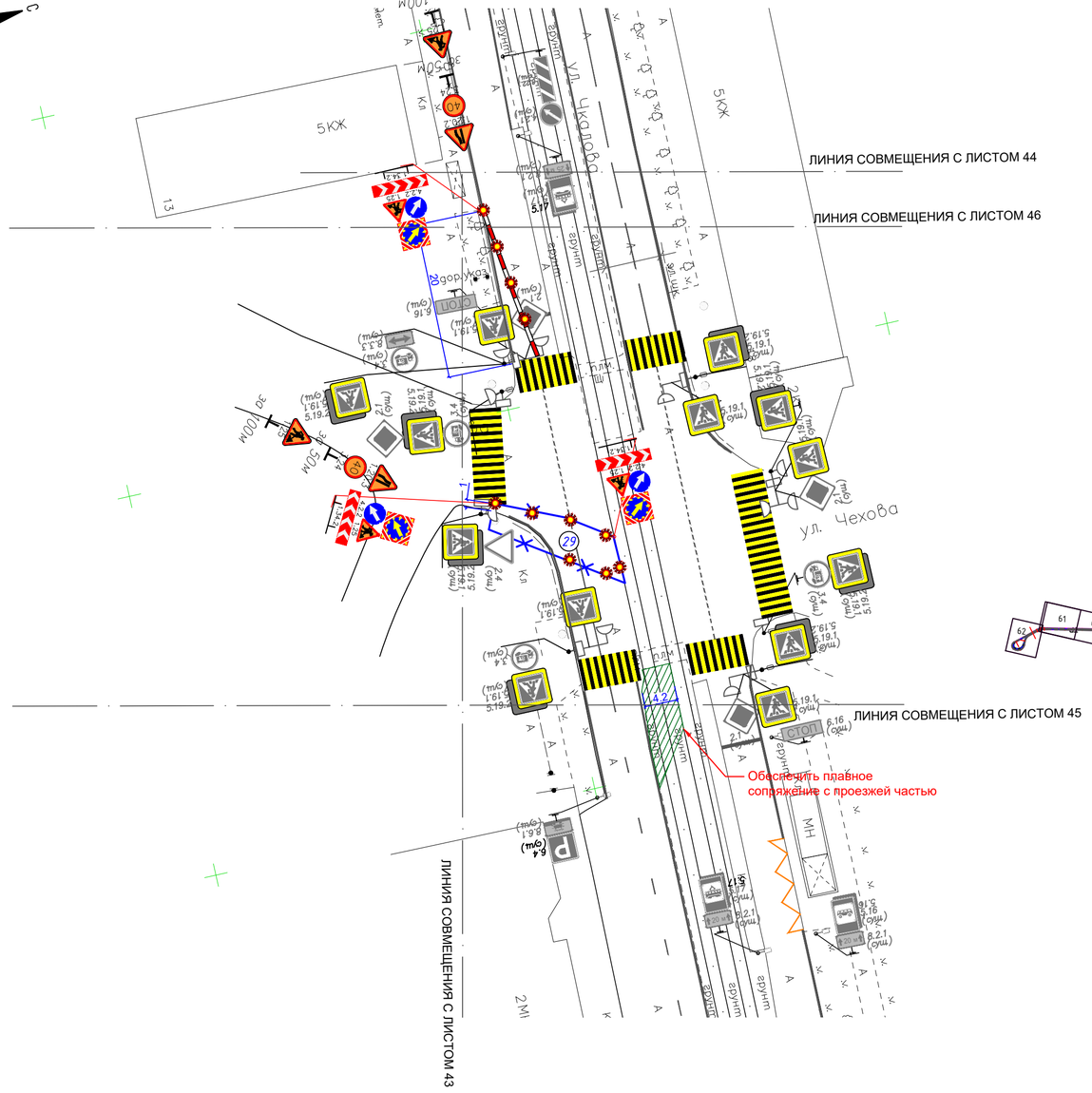

Схема расположения листов

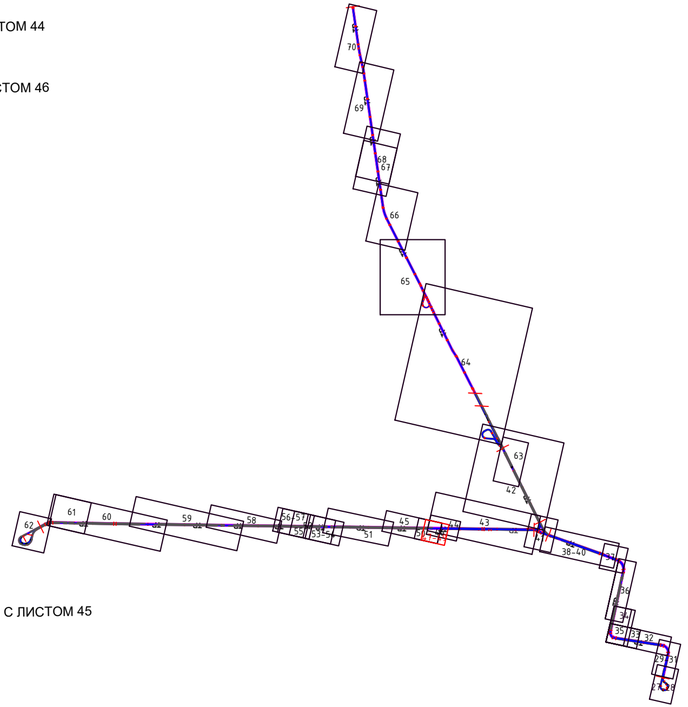

Условные обозначения

- Существующие дорожные знаки
- Временные дорожные знаки
- Существующая дорожная разметка
- Временная дорожная разметка
- Ограждение зоны производства работ
- Перекидной мостик через зону работ для прохода пешеходов шириной не менее 1.5м
- Полимерные блоки
- Сигнальный фонарь
- Номер захватки
- Уширение проезжей части
- Существующие светофорный объект,транспортные пешеходные светофоры, существующее положение светофорных колонок/консолей

Изм.	Кол.уч	Лист	№док.	Подп.	Дата	0484ГП.09-3-ПОС2-ГЧ			
						«О создании и эксплуатации объектов транспортной инфраструктуры и технологически связанных с ними транспортных средств, обеспечивающих деятельность, связанную с перевозками пассажиров транспортом общего пользования, в муниципальном образовании городской округ город Ярославль в Ярославской области» 3 этап: «Строительство трамвайных путей и контактной сети. Участок от разворотного круга ул. Победы до путепровода через ж.-д. пути в районе д. 98, проспект Октября. Улица Чкалова»			
Разраб.		Солдатов			18.04.24	Раздел 5. Проект организации строительства Часть 2. Проект организации дорожного движения на период строительства	Стадия	Лист	Листов
							П	49	
Н.контр.		Репетина			18.04.24	Схема организации дорожного движения на период строительства. Захватка 29 М 1:500	ООО «ЛРТ Групп»		
ГИП		Зражевский			18.04.24				

Согласовано

Взам. инв.№

Подпись и дата

Инв.№ подл

Формат А4х3

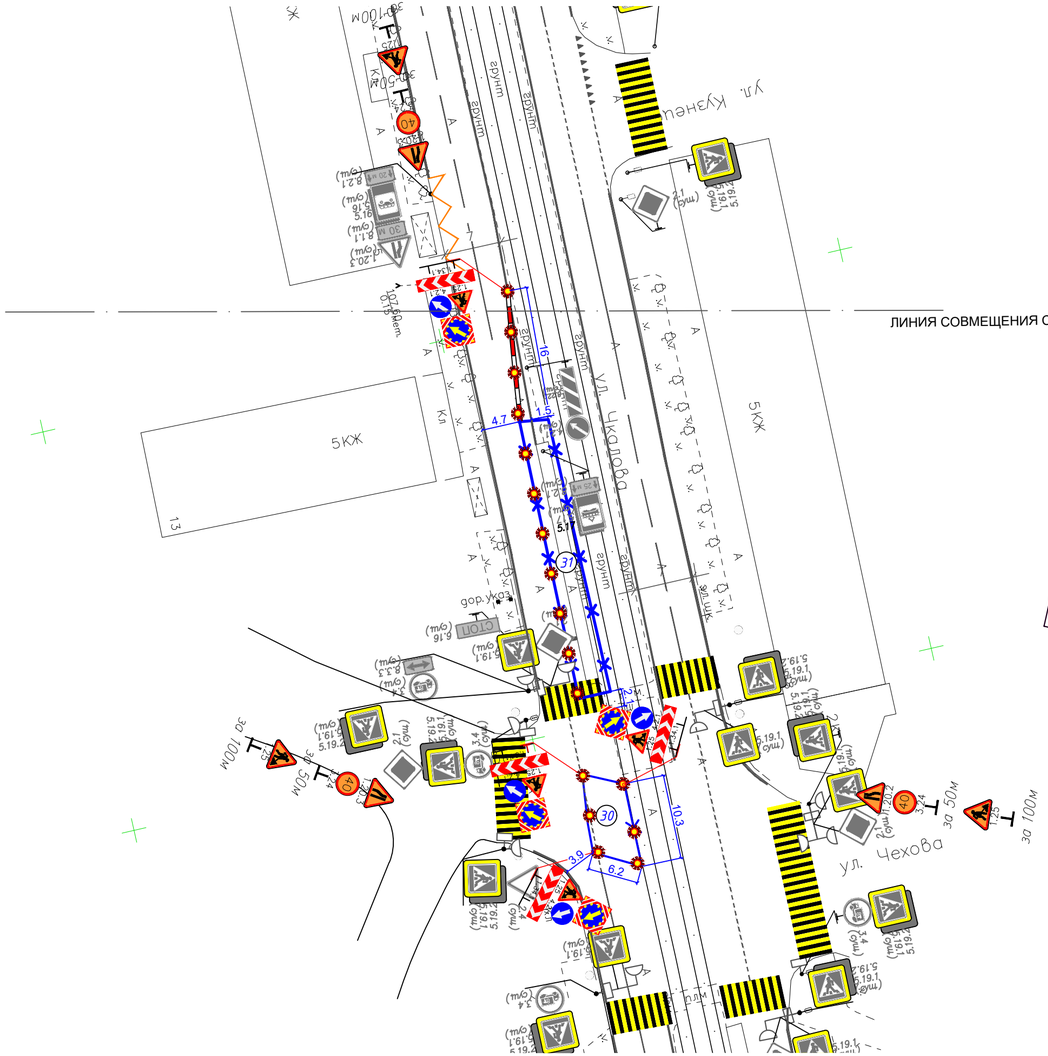
ЛИНИЯ СОВМЕЩЕНИЯ С ЛИСТАМИ 47-49
ул. Кузнецова
ул. Чкалова
ул. Чехова
5КЖ
5КЖ
13
Кп
шлагб.
шлагб.
шлагб.

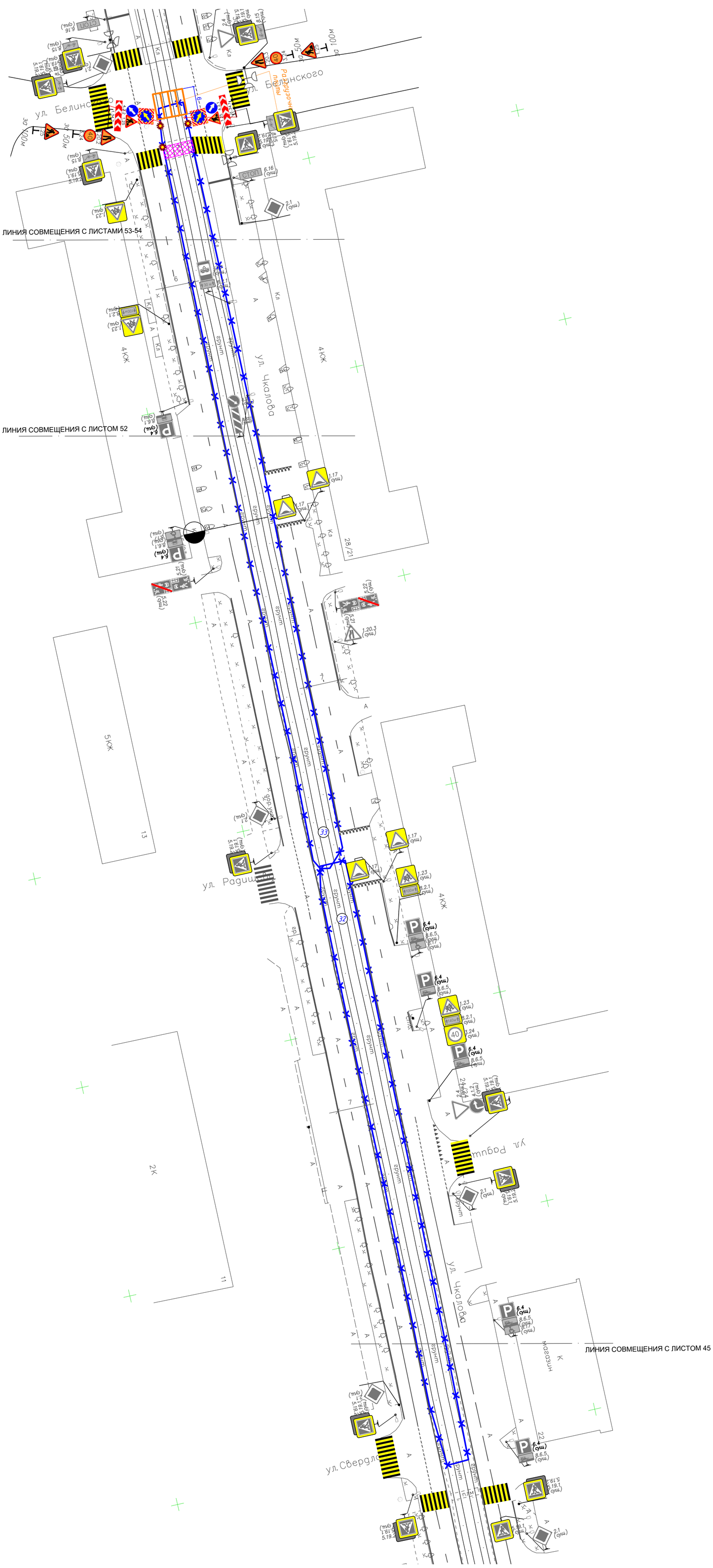

Схема расположения листов

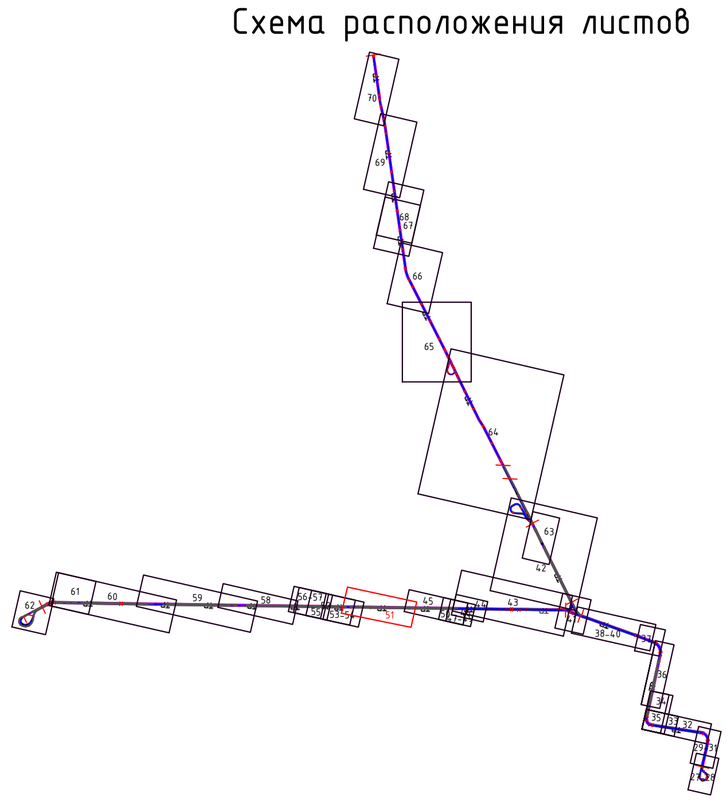

Условные обозначения

- Существующие дорожные знаки
- Временные дорожные знаки
- Существующая дорожная разметка
- Временная дорожная разметка
- Ограждение зоны производства работ
- Перекидной мостик через зону работ для прохода пешеходов шириной не менее 1.5м
- Полимерные блоки
- Сигнальный фонарь
- Номер захватки
- Уширение проезжей части
- Существующие светофорный объект,транспортные пешеходные светофоры, существующее положение светофорных колонок/консолей

Изм.	Кол.уч	Лист	№док.	Подп.	Дата	0484ГП.09-3-ПОС2-ГЧ		
						«О создании и эксплуатации объектов транспортной инфраструктуры и технологически связанных с ними транспортных средств, обеспечивающих деятельность, связанную с перевозками пассажиров транспортом общего пользования, в муниципальном образовании городской округ город Ярославль в Ярославской области» 3 этап: «Строительство трамвайных путей и контактной сети. Участок от разворотного круга ул. Победы до путепровода через ж.-д. пути в районе д. 98, проспект Октября. Улица Чкалова»		
Разраб.		Солдатов			18.04.24	Раздел 5. Проект организации строительства Часть 2. Проект организации дорожного движения на период строительства	Стадия	Лист	Листов
							П	51	
Н.контр.		Репетина			18.04.24	Схема организации дорожного движения на период строительства. Захватки 32,33 М 1:500	ООО «ЛРТ Групп»		
ГИП		Зражевский			18.04.24				

Согласовано

Взам. инв.№

Подпись и дата

Инв.№ подл

Формат А1

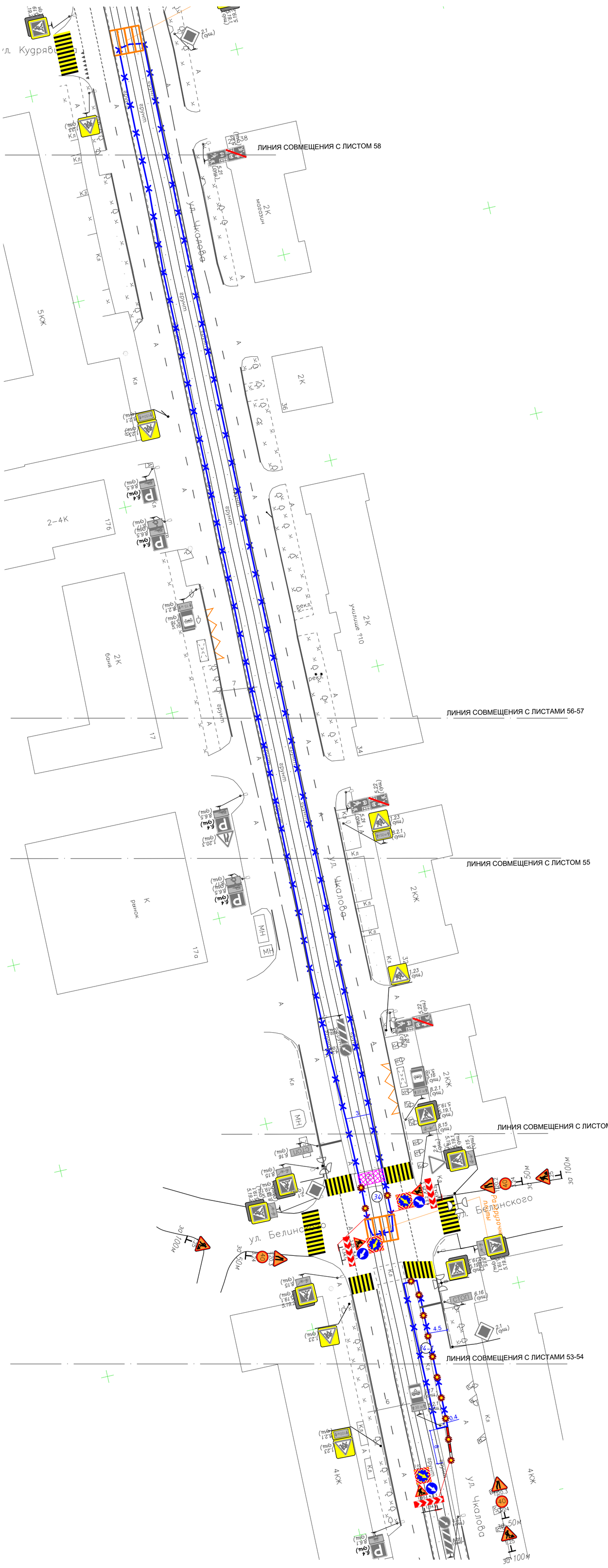

Схема расположения листов

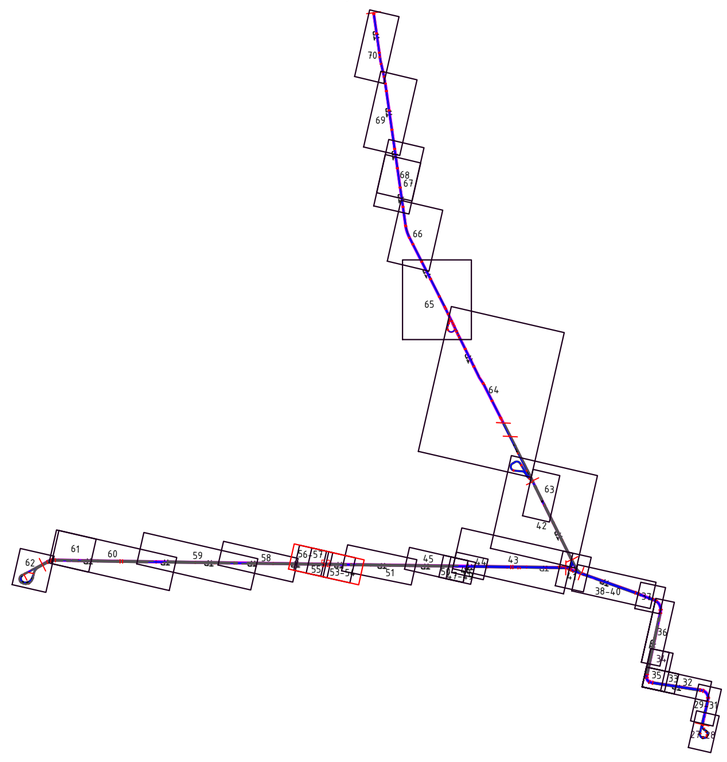

Условные обозначения

- Существующие дорожные знаки
- Временные дорожные знаки
- Существующая дорожная разметка
- Временная дорожная разметка
- Ограждение зоны производства работ
- Перекидной мостик через зону работ для прохода пешеходов шириной не менее 1.5м
- Полимерные блоки
- Сигнальный фонарь
- Номер захватки
- Уширение проезжей части
- Существующие светофорный объект,транспортные пешеходные светофоры, существующее положение светофорных колонок/консолей

Изм.	Кол.уч	Лист	№док.	Подп.	Дата	0484ГП.09-3-ПОС2-ГЧ			
						«О создании и эксплуатации объектов транспортной инфраструктуры и технологически связанных с ними транспортных средств, обеспечивающих деятельность, связанную с перевозками пассажиров транспортом общего пользования, в муниципальном образовании городской округ город Ярославль в Ярославской области» 3 этап: «Строительство трамвайных путей и контактной сети. Участок от разворотного круга ул. Победы до путепровода через ж.-д. пути в районе д. 98, проспект Октября. Улица Чкалова»			
Разраб.		Солдатов			18.04.24	Раздел 5. Проект организации строительства Часть 2. Проект организации дорожного движения на период строительства	Стадия	Лист	Листов
							П	52	
Н.контр.		Репетина			18.04.24	Схема организации дорожного движения на период строительства. Захватки 34,34-1 М 1:500	ООО «ЛРТ Групп»		
ГИП		Зражевский			18.04.24				

Согласовано

Взам. инв.№

Подпись и дата

Инв.№ подл

Формат А1

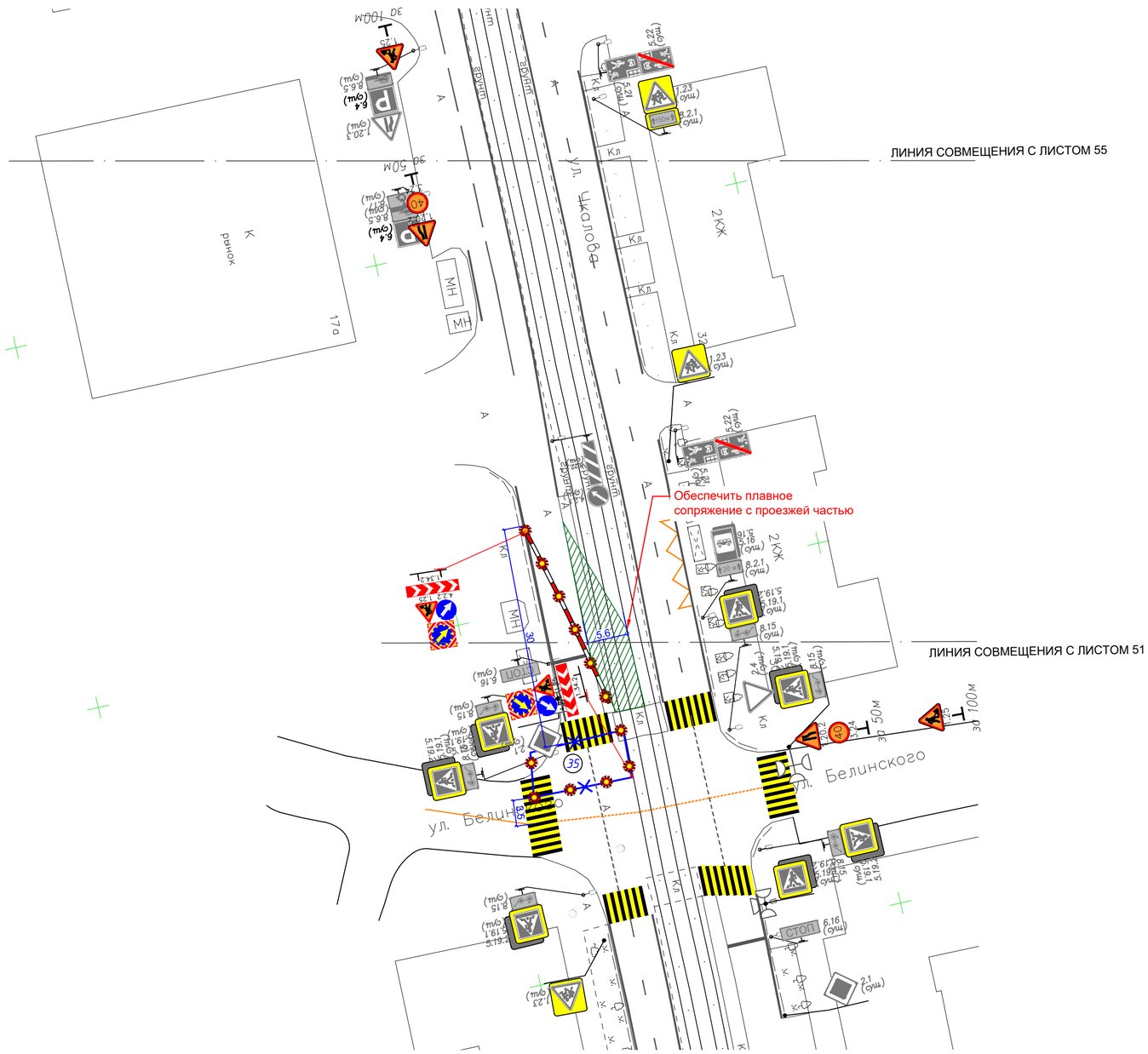

Схема расположения листов

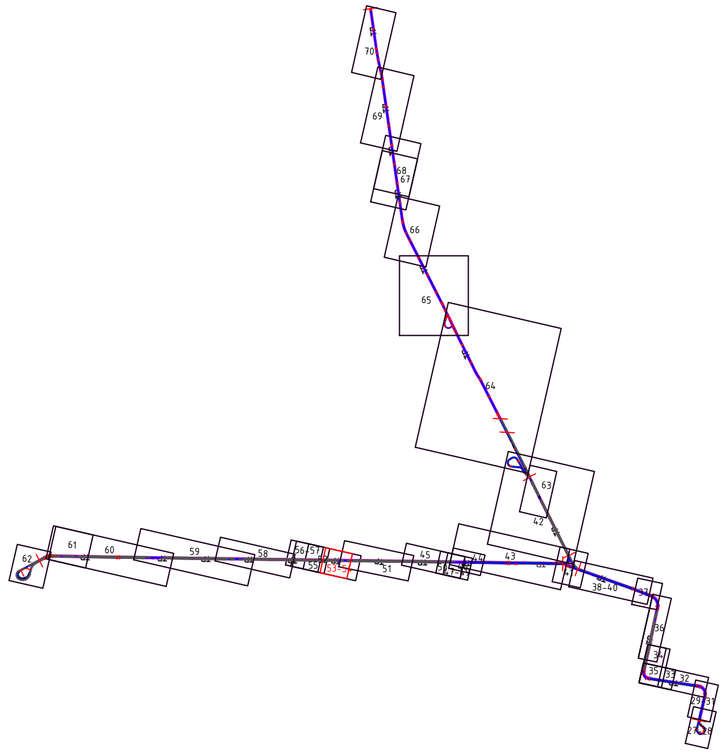

Условные обозначения

- Существующие дорожные знаки
- Временные дорожные знаки
- Существующая дорожная разметка
- Временная дорожная разметка
- Ограждение зоны производства работ
- Перекидной мостик через зону работ для прохода пешеходов шириной не менее 1.5м
- Полимерные блоки
- Сигнальный фонарь
- Номер захватки
- Уширение проезжей части
- Существующие светофорный объект,транспортные пешеходные светофоры, существующее положение светофорных колонок/консолей

Изм.	Кол.уч	Лист	№док.	Подп.	Дата
Разраб.		Солдатов			18.04.24
Н.контр.		Репетина			18.04.24
ГИП		Зражевский			18.04.24

0484ГП.09-3-ПОС2-ГЧ

«О создании и эксплуатации объектов транспортной инфраструктуры и технологически связанных с ними транспортных средств, обеспечивающих деятельность, связанную с перевозками пассажиров транспортом общего пользования, в муниципальном образовании городской округ город Ярославль в Ярославской области»
3 этап: «Строительство трамвайных путей и контактной сети. Участок от разворотного круга ул. Победы до путепровода через ж.-д. пути в районе д. 98, проспект Октября. Улица Чкалова»

Раздел 5. Проект организации строительства
Часть 2. Проект организации дорожного движения на период строительства

Стадия	Лист	Листов
П	53	

Схема организации дорожного движения на период строительства. Захватка 35 М 1:500

ООО «ЛРТ Групп»

Согласовано

Взам. инв.№

Подпись и дата

Инв.№ подл

Формат А2

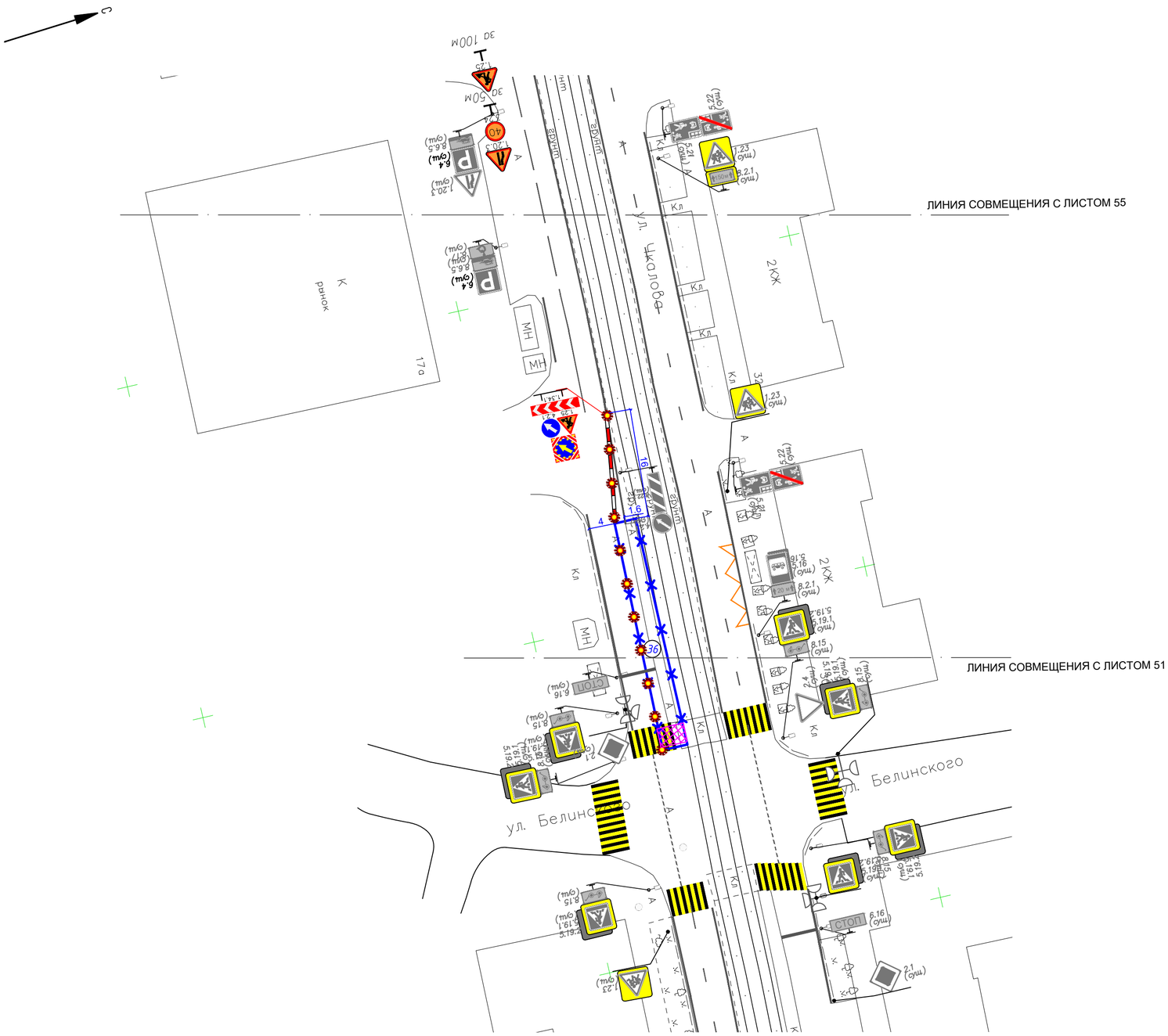
ЛИНИЯ СОВМЕЩЕНИЯ С ЛИСТОМ 55
ЛИНИЯ СОВМЕЩЕНИЯ С ЛИСТОМ 51
ул. Чкалова
ул. Белинского
ул. Белинского
рынок
17а
2 КК
2 КК
МН
МН
МН
СТОП
СТОП
СТОП
Кл
Кл
Кл

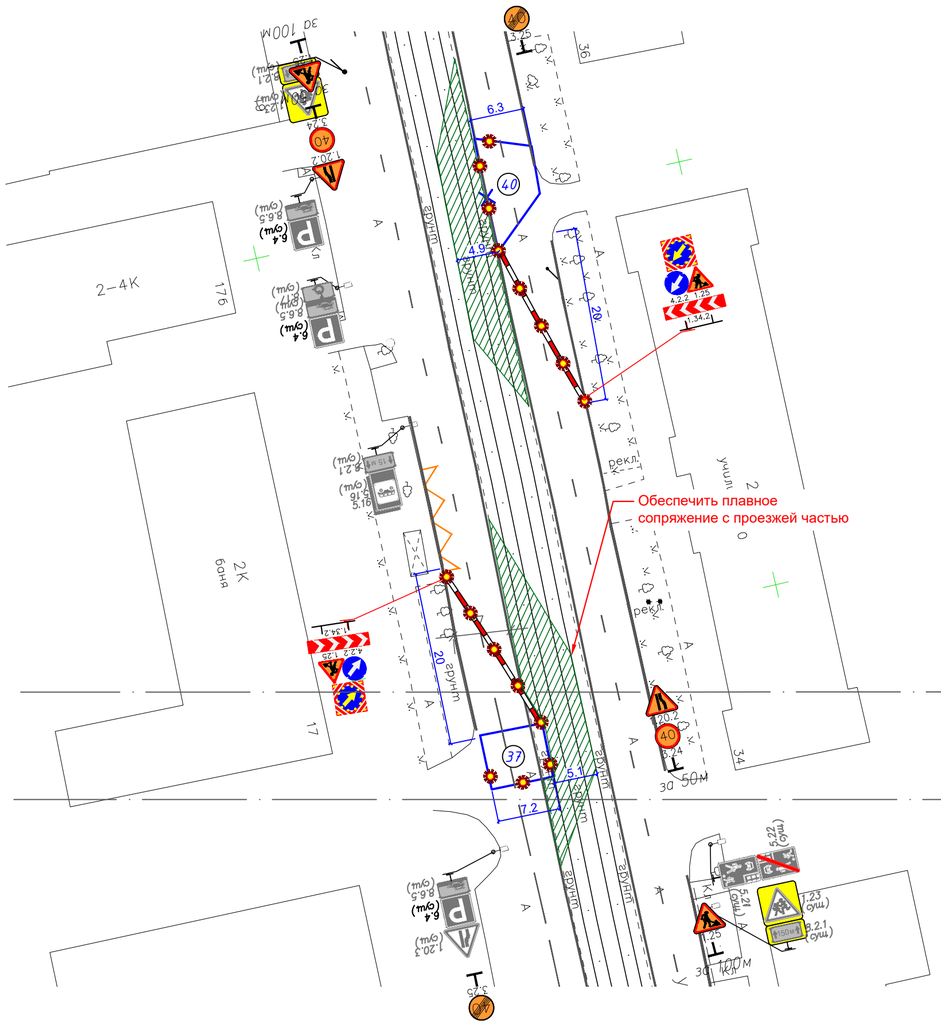
Обеспечить плавное
сопряжение с проезжей частью
ЛИНИЯ СОВМЕЩЕНИЯ С ЛИСТАМИ 56-57
ЛИНИЯ СОВМЕЩЕНИЯ С ЛИСТАМИ 53-54
2-4К
176
2К
баня
17
34
36
6.3
4.9
5.1
7.2
20
28
40
37
50м
100м
30 100м
4.2.2 1.25
1.34.2
5.22 (5шт)
1.23 (5шт)
8.2.1 (5шт)
1.25
8.6.5 (9шт)
8.4 (9шт)
8.2.1 (9шт)
5.19 (9шт)
1.20.2 (9шт)
5.24 (9шт)
1.23 (9шт)
5.19.1 (9шт)
5.24 (9шт)
1.20.3 (9шт)
5.25 (9шт)
5.19.2 (9шт)
5.19.1 (9шт)
5.24 (9шт)
1.20.2 (9шт)
5.25 (9шт)
5.19.2

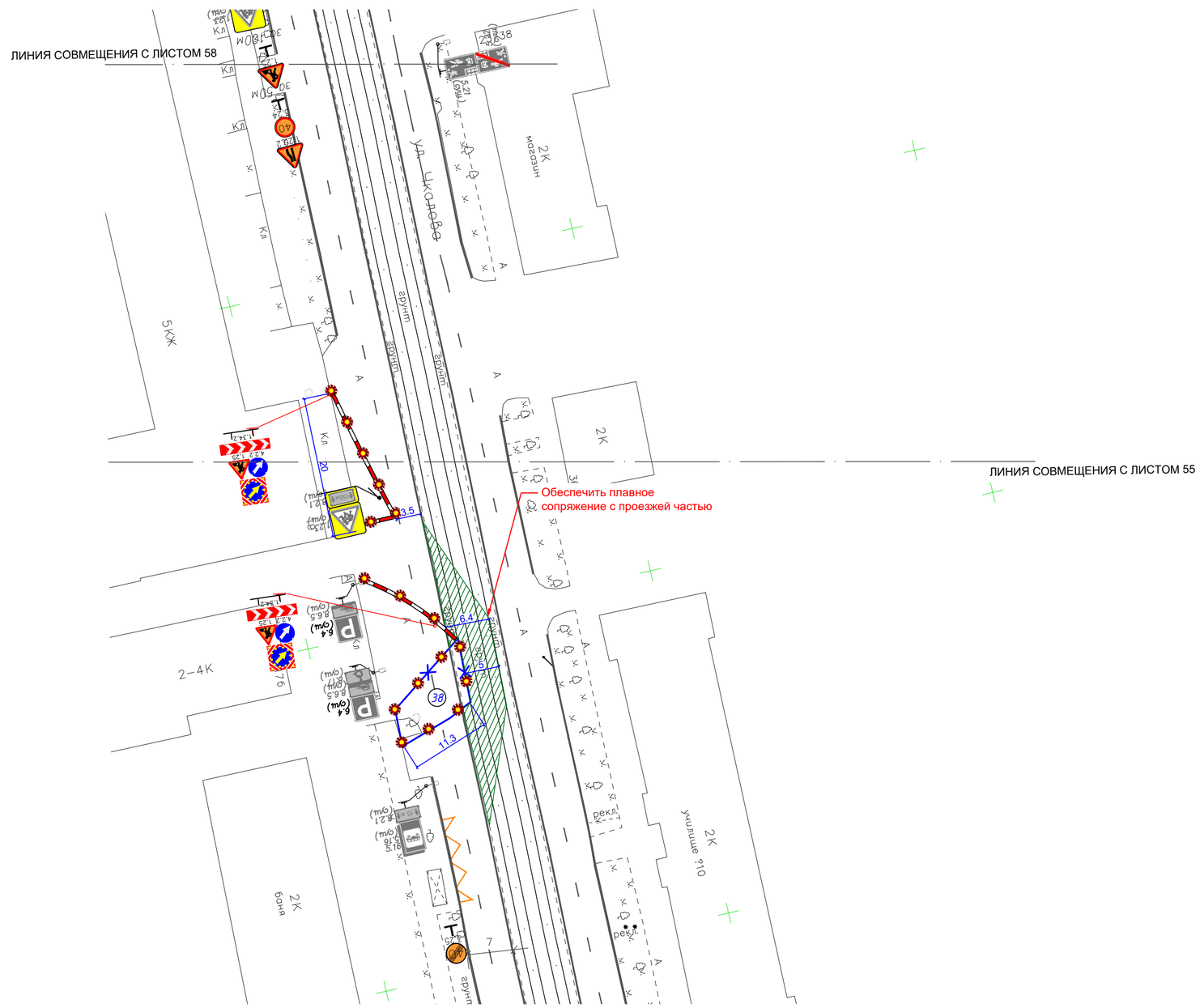

Схема расположения листов

Условные обозначения

- Существующие дорожные знаки
- Временные дорожные знаки
- за 100м
- Существующая дорожная разметка
- Временная дорожная разметка
- Ограждение зоны производства работ
- Перекидной мостик через зону работ для прохода пешеходов шириной не менее 1.5м
- Полимерные блоки
- Сигнальный фонарь
- Номер захватки
- Уширение проезжей части
- Существующие светофорный объект,транспортные пешеходные светофоры, существующее положение светофорных колонок/консолей

Изм.	Кол.уч	Лист	№док.	Подп.	Дата	0484ГП.09-3-ПОС2-ГЧ		
						«О создании и эксплуатации объектов транспортной инфраструктуры и технологически связанных с ними транспортных средств, обеспечивающих деятельность, связанную с перевозками пассажиров транспортом общего пользования, в муниципальном образовании городской округ город Ярославль в Ярославской области» 3 этап: «Строительство трамвайных путей и контактной сети. Участок от разворотного круга ул. Победы до путепровода через ж.-д. пути в районе д. 98, проспект Октября. Улица Чкалова»		
Разраб.		Солдатов			18.04.24	Раздел 5. Проект организации строительства Часть 2. Проект организации дорожного движения на период строительства	Стадия	Лист	Листов
							П	56	
Н.контр.		Репетина			18.04.24	Схема организации дорожного движения на период строительства. Захватка 38 М 1:500	ООО «ЛРТ Групп»		
ГИП		Зражевский			18.04.24				

Согласовано

Взам. инв.№

Подпись и дата

Инв.№ подл

Формат А2

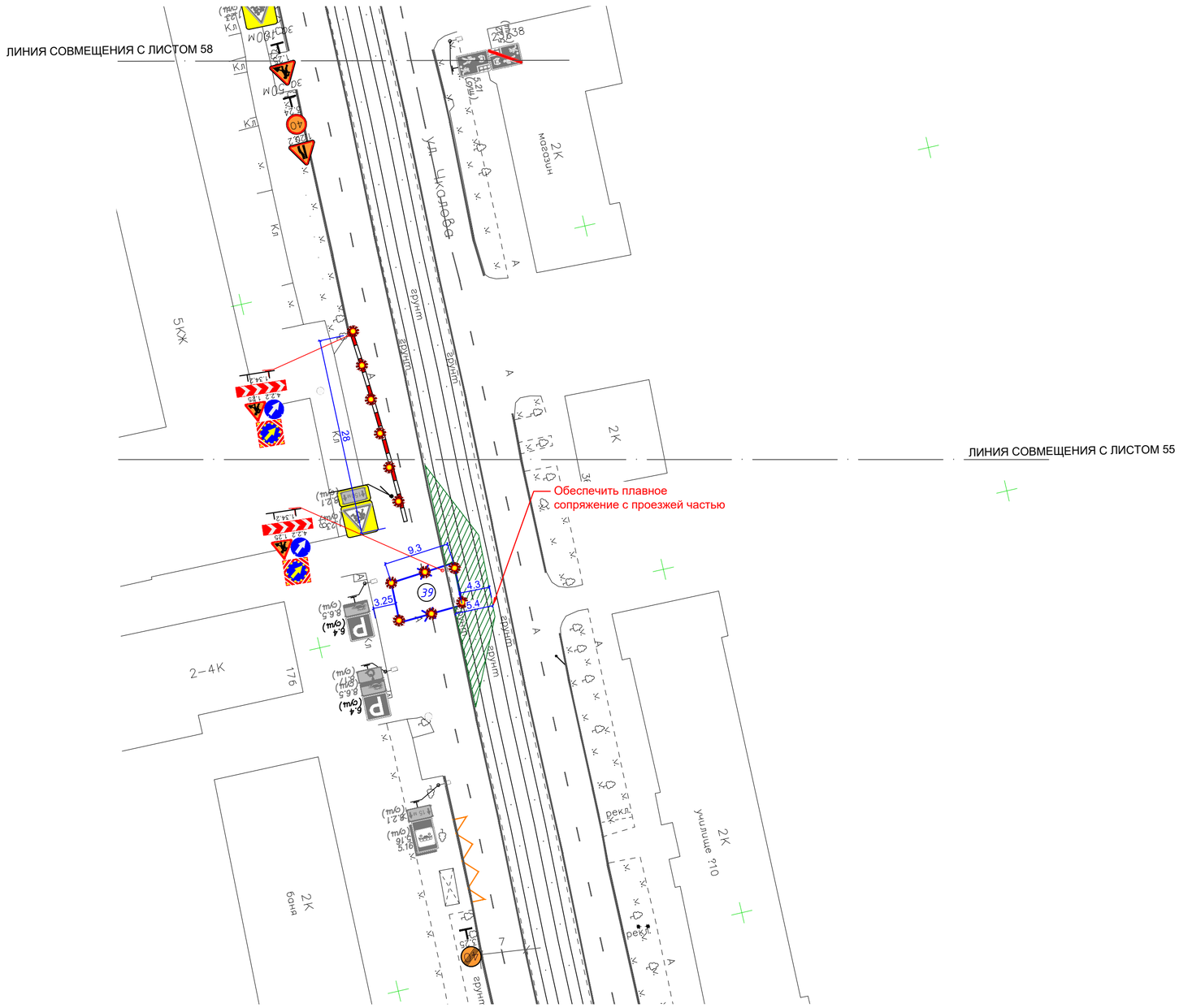

Схема расположения листов

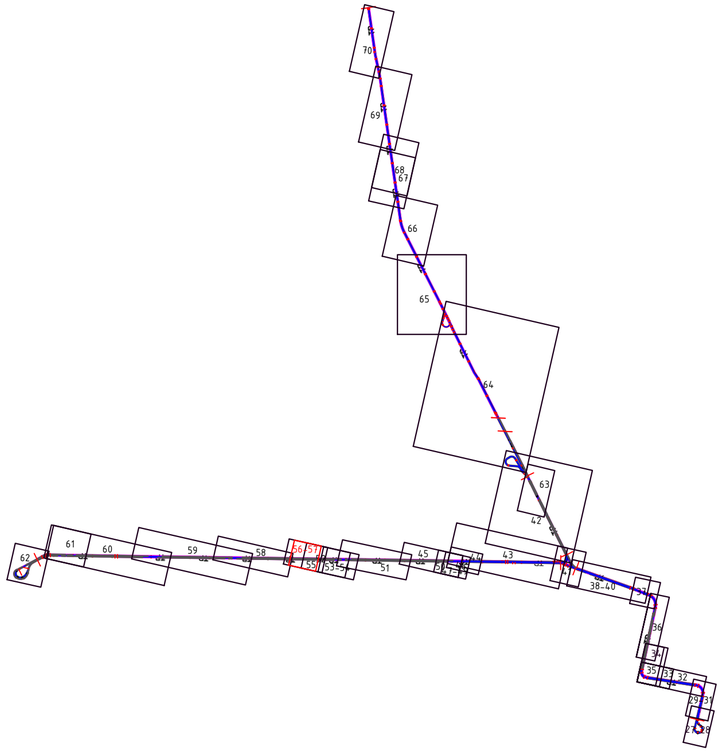

Условные обозначения

- Существующие дорожные знаки
- Временные дорожные знаки (за 100м)
- Существующая дорожная разметка
- Временная дорожная разметка
- Ограждение зоны производства работ
- Перекидной мостик через зону работ для прохода пешеходов шириной не менее 1.5м
- Полимерные блоки
- Сигнальный фонарь
- Номер захватки
- Уширение проезжей части
- Существующие светофорный объект,транспортные пешеходные светофоры, существующее положение светофорных колонок/консолей

Согласовано	
Взам. инв.№	
Подпись и дата	
Инв.№ подл	

Изм.	Кол.уч	Лист	№док.	Подп.	Дата	0484ГП.09-3-ПОС2-ГЧ		
						«О создании и эксплуатации объектов транспортной инфраструктуры и технологически связанных с ними транспортных средств, обеспечивающих деятельность, связанную с перевозками пассажиров транспортом общего пользования, в муниципальном образовании городской округ город Ярославль в Ярославской области» 3 этап: «Строительство трамвайных путей и контактной сети. Участок от разворотного круга ул. Победы до путепровода через ж.-д. пути в районе д. 98, проспект Октября. Улица Чкалова»		
Разраб.		Солдатов			18.04.24	Раздел 5. Проект организации строительства Часть 2. Проект организации дорожного движения на период строительства	Стадия	Лист	Листов
							П	57	
Н.контр.		Репетина			18.04.24	Схема организации дорожного движения на период строительства. Захватка 39 М 1:500	ООО «ЛРТ Групп»		
ГИП		Зражевский			18.04.24				

Формат А2

Схема расположения листов

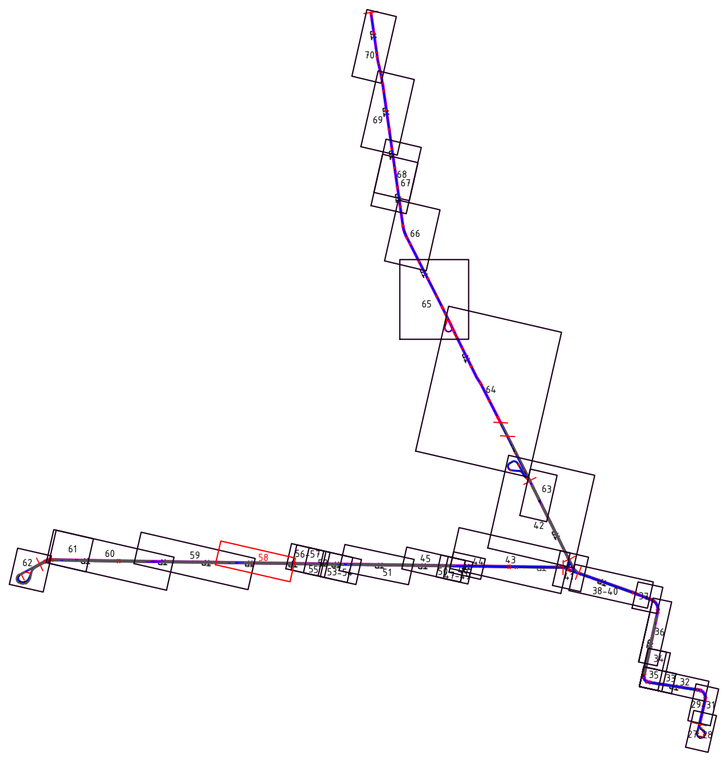

Условные обозначения

- Существующие дорожные знаки
- Временные дорожные знаки
- Существующая дорожная разметка
- Временная дорожная разметка
- Ограждение зоны производства работ
- Перекидной мостик через зону работ для прохода пешеходов шириной не менее 1.5м
- Полимерные блоки
- Сигнальный фонарь
- Номер захватки
- Уширение проезжей части
- Существующие светофорный объект,транспортные пешеходные светофоры, существующее положение светофорных колонок/консолей

Согласовано	
Взам. инв.№	
Подпись и дата	
Инв.№ подл	

Изм.	Кол.уч	Лист	№док.	Подп.	Дата	0484ГП.09-3-ПОС2-ГЧ			
						«О создании и эксплуатации объектов транспортной инфраструктуры и технологически связанных с ними транспортных средств, обеспечивающих деятельность, связанную с перевозками пассажиров транспортом общего пользования, в муниципальном образовании городской округ город Ярославль в Ярославской области» 3 этап: «Строительство трамвайных путей и контактной сети. Участок от разворотного круга ул. Победы до путепровода через ж.-д. пути в районе д. 98, проспект Октября. Улица Чкалова»			
Разраб.		Солдатов			18.04.24	Раздел 5. Проект организации строительства Часть 2. Проект организации дорожного движения на период строительства	Стадия	Лист	Листов
							П	58	
Н.контр.		Репетина			18.04.24	Схема организации дорожного движения на период строительства. Захватки 41,44 М 1:500	ООО «ЛРТ Групп»		
ГИП		Зражевский			18.04.24				

Формат А1

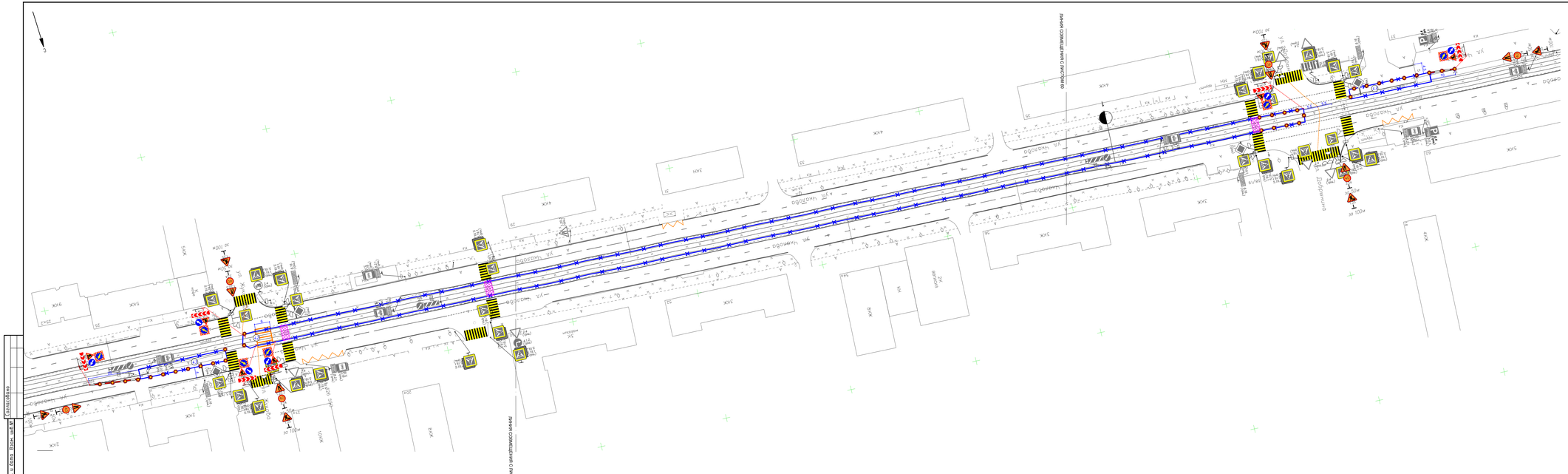
ЛИНИЯ СОВМЕЩЕНИЯ С ЛИСТОМ 49
ЛИНИЯ СОВМЕЩЕНИЯ С ЛИСТОМ 56
Добролюбова
ул. Чернышевского
ул. Ленина
ул. Ленинградская
ул. Ленинградская
ул. Ленинградская

Условные обозначения

- Существующие дорожные знаки
- Временные дорожные знаки
- Существующая дорожная разметка
- Временная дорожная разметка
- Ограждение зоны производства работ
- Переходные участки через зону работ для пешеходов маломобильных групп на менее 15м
- Пластиковые блоки
- Сигнальный фонарь
- Пятно заливки
- Закрытие проезжей части
- Существующие светофорные объекты,пешеходные переходные светофоры,дорожные светофоры (светофорные колонны/консоли)

						0484ПП.09-3-ПОС2-ГЧ
Изм.	Кол.уч.	Лист	№Док.	Подп.	Дата	
Разраб.	Соловьев				19.04.24	Раздел 5. Проект организации строительства Часть 2. Проект организации дорожного движения на период строительства
Пр.контр.	Репелина				19.04.24	
ГИП	Дружевский				19.04.24	

«О работах в эксплуатируемых объектах транспортной инфраструктуры с технологическим обеспечением с ограничением или прекращением дорожного движения транспортных средств, пешеходов и (или) прекращением пользования, в процессе которых проезжая часть или тротуар, в пределах которых ведутся строительные работы, полностью или частично, или участок их ограничения идут до ближайшего, через и в пределе 3 м, перекрестка, пешеходного перехода»

Стадия	Лист	Листов
П	69	

Схема организации дорожного движения на период строительства. Заобъемы 45,46 М 1:500

АО «ГПИ ЛенГИПРОТРАНС»

Формат А3х5

Согласовано

Взам. инв.№

Подпись и дата

Инв.№ подл.

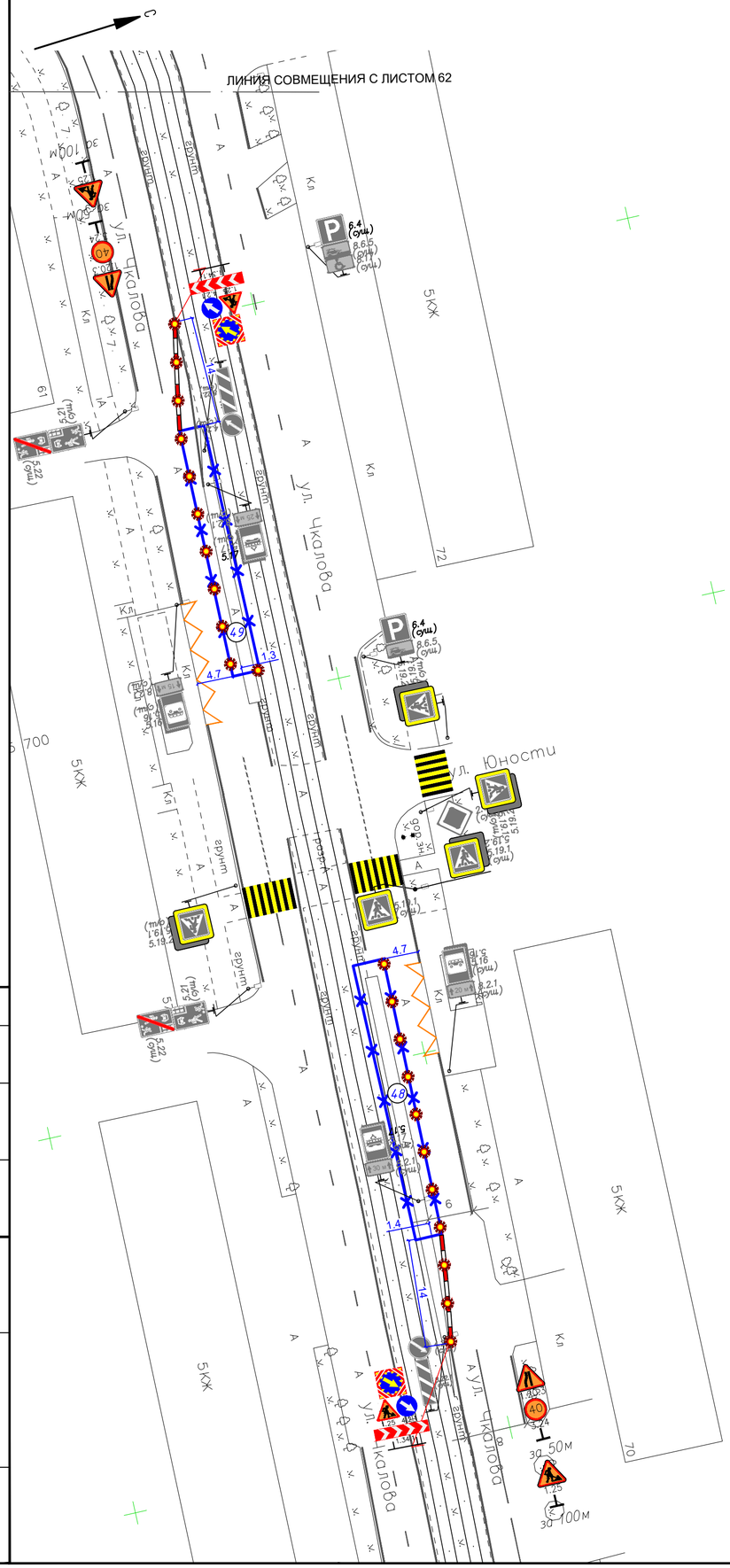

Схема расположения листов

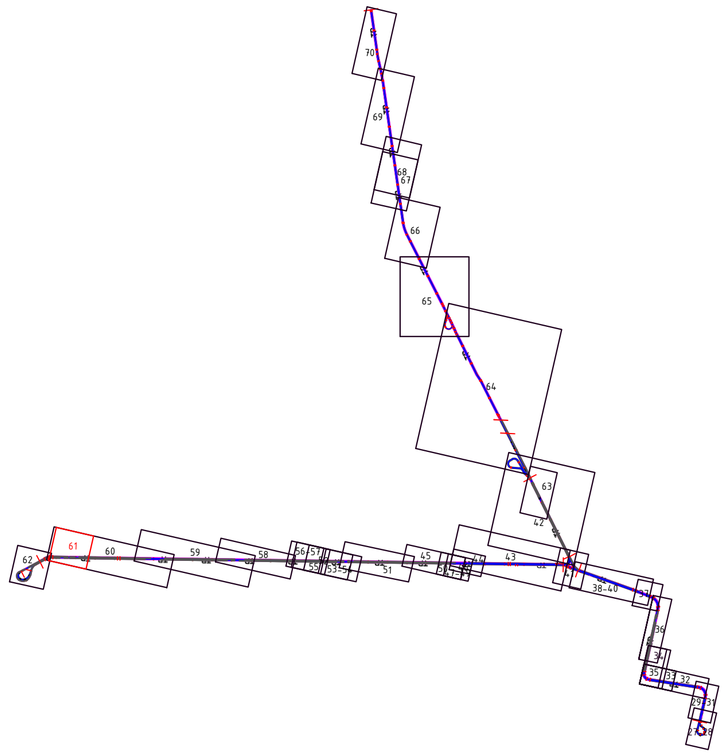

Условные обозначения

- Существующие дорожные знаки
- Временные дорожные знаки
- за 100м
- Существующая дорожная разметка
- Временная дорожная разметка
- Ограждение зоны производства работ
- Перекидной мостик через зону работ для прохода пешеходов шириной не менее 1.5м
- Полимерные блоки
- Сигнальный фонарь
- Номер захватки
- Уширение проезжей части
- Существующие светофорный объект,транспортные пешеходные светофоры, существующее положение светофорных колонок/консолей

Согласовано	
Взам. инв.№	
Подпись и дата	
Инв.№ подл	

Изм.	Кол.уч	Лист	№док.	Подп.	Дата	0484ГП.09-3-ПОС2-ГЧ			
						«О создании и эксплуатации объектов транспортной инфраструктуры и технологически связанных с ними транспортных средств, обеспечивающих деятельность, связанную с перевозками пассажиров транспортом общего пользования, в муниципальном образовании городской округ город Ярославль в Ярославской области» 3 этап: «Строительство трамвайных путей и контактной сети. Участок от разворотного круга ул. Победы до путепровода через ж.-д. пути в районе д. 98, проспект Октября. Улица Чкалова»			
Разраб.		Солдатов			18.04.24	Раздел 5. Проект организации строительства Часть 2. Проект организации дорожного движения на период строительства	Стадия	Лист	Листов
							П	61	
Н.контр.		Репетина			18.04.24	Схема организации дорожного движения на период строительства. Захватки 48,49 М 1:500	ООО «ЛРТ Групп»		
ГИП		Зражевский			18.04.24				

Формат А2

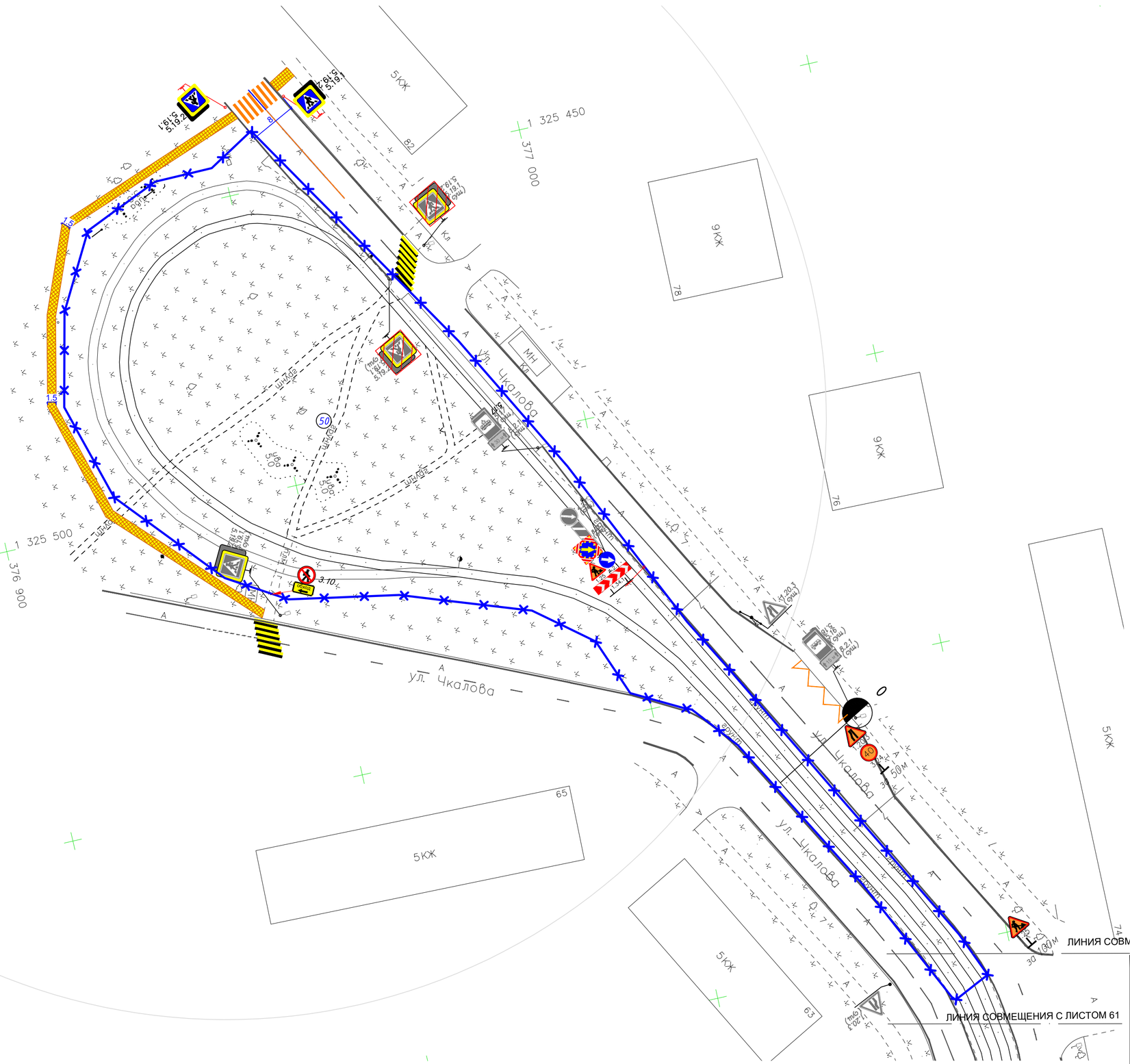

Схема расположения листов

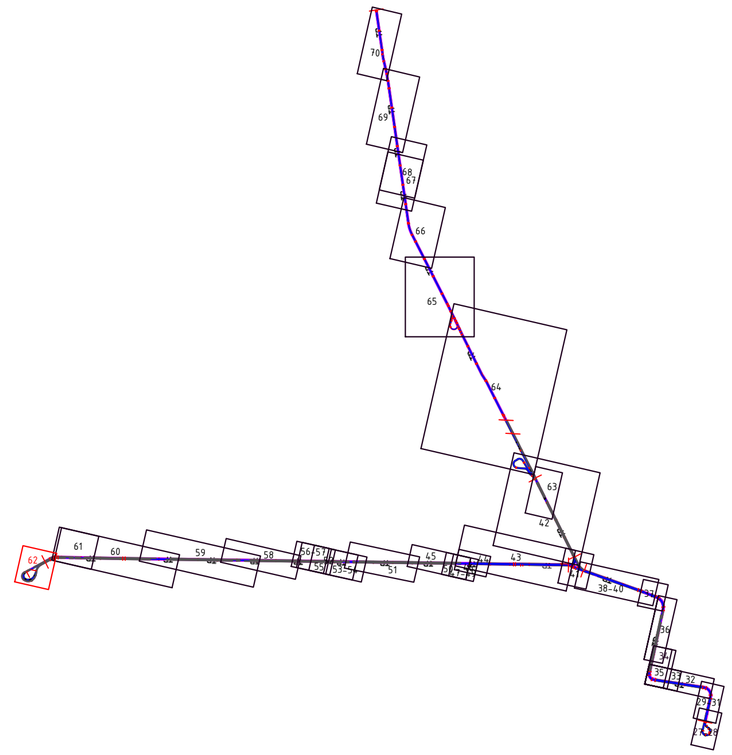

Условные обозначения

- Существующие дорожные знаки
- Временные дорожные знаки
- за 100м
- Существующая дорожная разметка
- Временная дорожная разметка
- Демаркируемая дорожная разметка
- Ограждение зоны производства работ
- Зачехлить существующие дорожные знаки на период строительства
- Перекидной мостик через зону работ для прохода пешеходов шириной не менее 1.5м
- Полимерные блоки
- Сигнальный фонарь
- Номер захватки
- Уширение проезжей части
- Существующие светофорный объект,транспортные пешеходные светофоры, существующее положение светофорных колонок/консолей
- Деревянный настил для прохода пешеходов

Изм.	Кол.уч	Лист	№док.	Подп.	Дата	0484ГП.09-3-ПОС2-ГЧ		
						«О создании и эксплуатации объектов транспортной инфраструктуры и технологически связанных с ними транспортных средств, обеспечивающих деятельность, связанную с перевозками пассажиров транспортом общего пользования, в муниципальном образовании городской округ город Ярославль в Ярославской области» 3 этап: «Строительство трамвайных путей и контактной сети. Участок от разворотного круга ул. Победы до путепровода через ж.-д. пути в районе д. 98, проспект Октября. Улица Чкалова»		
Разраб.		Солдатов			18.04.24	Раздел 5. Проект организации строительства Часть 2. Проект организации дорожного движения на период строительства	Стадия: П	Лист: 62 / Листов:
Н.контр.		Репетина			18.04.24	Схема организации дорожного движения на период строительства. Захватка 50 М 1:500	ООО «ЛРТ Групп»	
ГИП		Зражевский			18.04.24			

Согласовано

Взам. инв.№

Подпись и дата

Инв.№ подл

Формат А2

ЛИНИЯ СОВМЕЩЕНИЯ С ЛИСТОМ 64

Схема расположения листов

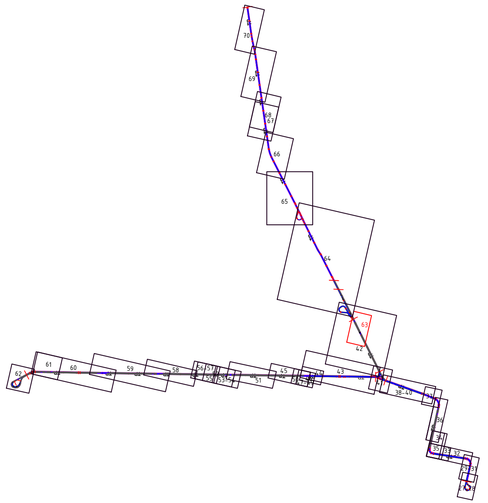

Условные обозначения

- Существующие дорожные знаки
- Временные дорожные знаки
- Существующая дорожная разметка
- Временная дорожная разметка
- Ограждение зоны производства работ
- Переходной мостик через зону работ для прохода пешеходов шириной не менее 1.5м
- Полимерные блоки
- Сигнальный фонарь
- Номер захватки
- Уширение проезжей части
- Существующие светофорный объект,транспортные пешеходные светофоры, существующее положение светофорных колонок/консолей

						0484ГП.09-3-ПОС2-ГЧ		
						«О создании и эксплуатации объектов транспортной инфраструктуры и технологически связанных с ними транспортных средств, обеспечивающих деятельность, связанную с перевозкой пассажиров транспортом общего пользования, в муниципальном образовании городской округ город Ярославль в Ярославской области» 3 этап: «Строительство прямых путей и контактной сети. Участок от разворотного круга ул. Победы до путепровода через ж.-д пути в районе д. 98, проспект Октября. Улица Чкалова»		
Изм.	Кол.уч.	Лист	№док.	Подп.	Дата			
Разраб.		Солдатов			18.04.24	Раздел 5. Проект организации строительства. Часть 2. Проект организации дорожного движения на период строительства	Стадия	Лист	Листов
							П	63	
Н.контр.		Репетина			18.04.24	Схема организации дорожного движения на период строительства. Захватки 51,52 М 1:500	ООО «ПРГ Групп»		
ГИП		Зражевский			18.04.24				

Согласовано

Взам. инв.№

Подпись и дата

Инв.№ подл.

Формат А3х3


Схема расположения листов
Условные обозначения
Существующие дорожные знаки
Временные дорожные знаки
Существующая дорожная разметка
Временная дорожная разметка
Ограждение зоны производства работ
Перильное ограждение
Полосатый бетон
Сигнальный фонарь
Номер заработы
Закрепление проектных точек
Существующие геодезические объекты,пригодные для использования в качестве геодезических пунктов
Перекрытие полосы через зону работ для проезда технической водителей на линии 1.5м
Ограждение с листом 18
Ограждение с листом 19
Ограждение с листом 20
Ограждение с листом 21
Ограждение с листом 22
Ограждение с листом 23
Ограждение с листом 24
Ограждение с листом 25
Ограждение с листом 26
Ограждение с листом 27
Ограждение с листом

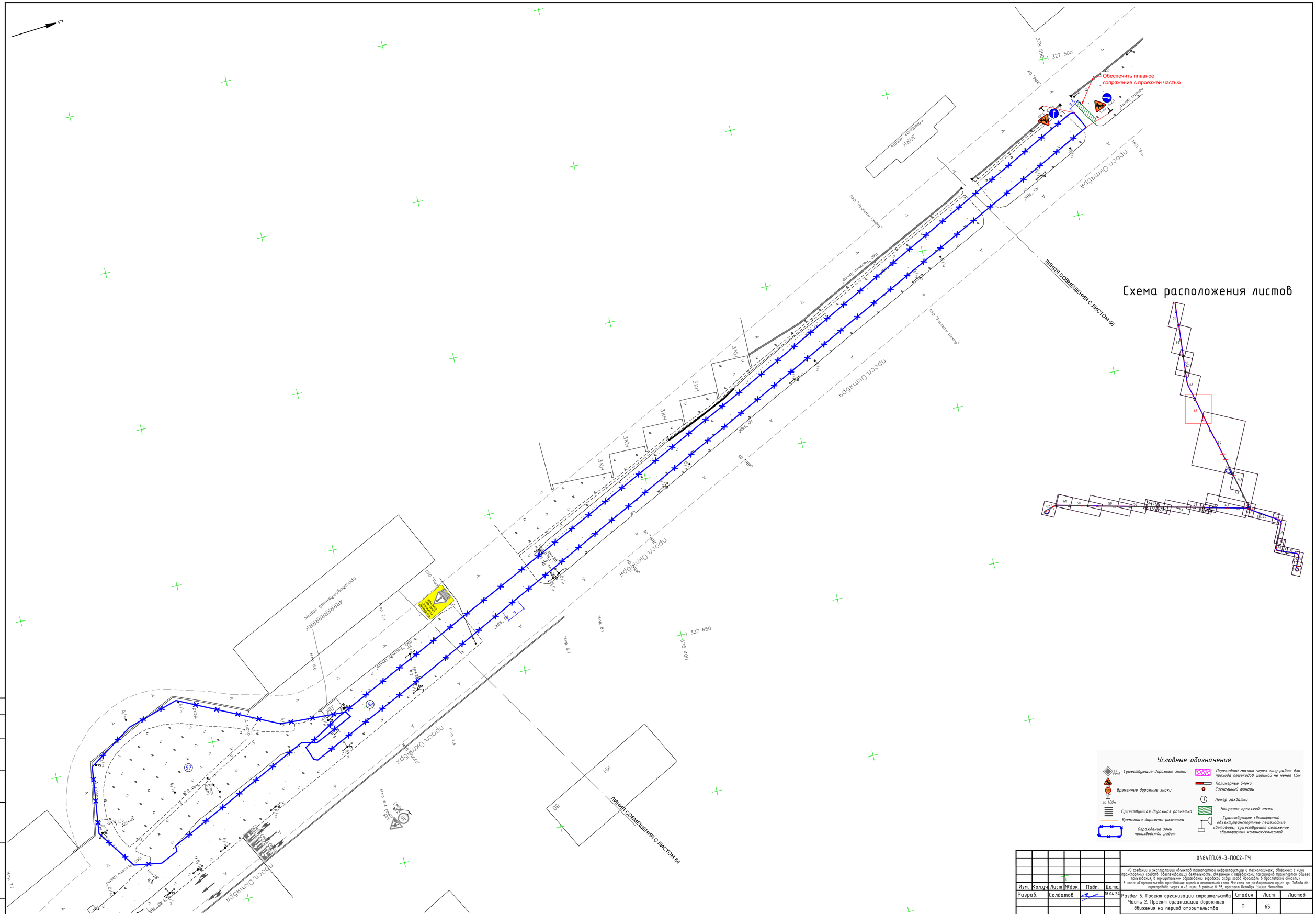

						0484ГП.09-3-ПОС2-ГЧ
Изм.	Кол.уч	Лист	№док.	Подп.	Дата	«О создании и эксплуатации объектов транспортной инфраструктуры и технологически связанных с ними транспортных средств, обеспечивающих деятельность, связанную с перевозками пассажиров транспортом общего пользования, в муниципальном образовании городской округ город Ярославль. В Ярославской области» 3 этап: «Строительство приобъектных путей и контактной сети участок от разворотного круга ул. Победы до путепровода через ж.-д. пути в районе д. 98, проспект Октября. Улица Чкалова»
Разраб.		Солдатов			18.04.24	Раздел 5. Проект организации строительства Часть 2. Проект организации дорожного движения на период строительства
						Стадия: П; Лист: 65; Листов:
Н.контр.		Репетина			18.04.24	Схема организации дорожного движения на период строительства. Захватки 57,58 М 1:500
ГИП		Зражевский			18.04.24	ООО «ЦРТ Групп»

Согласовано

Взам. инв.№

Подпись и дата

Инв.№ подл.

Формат А1

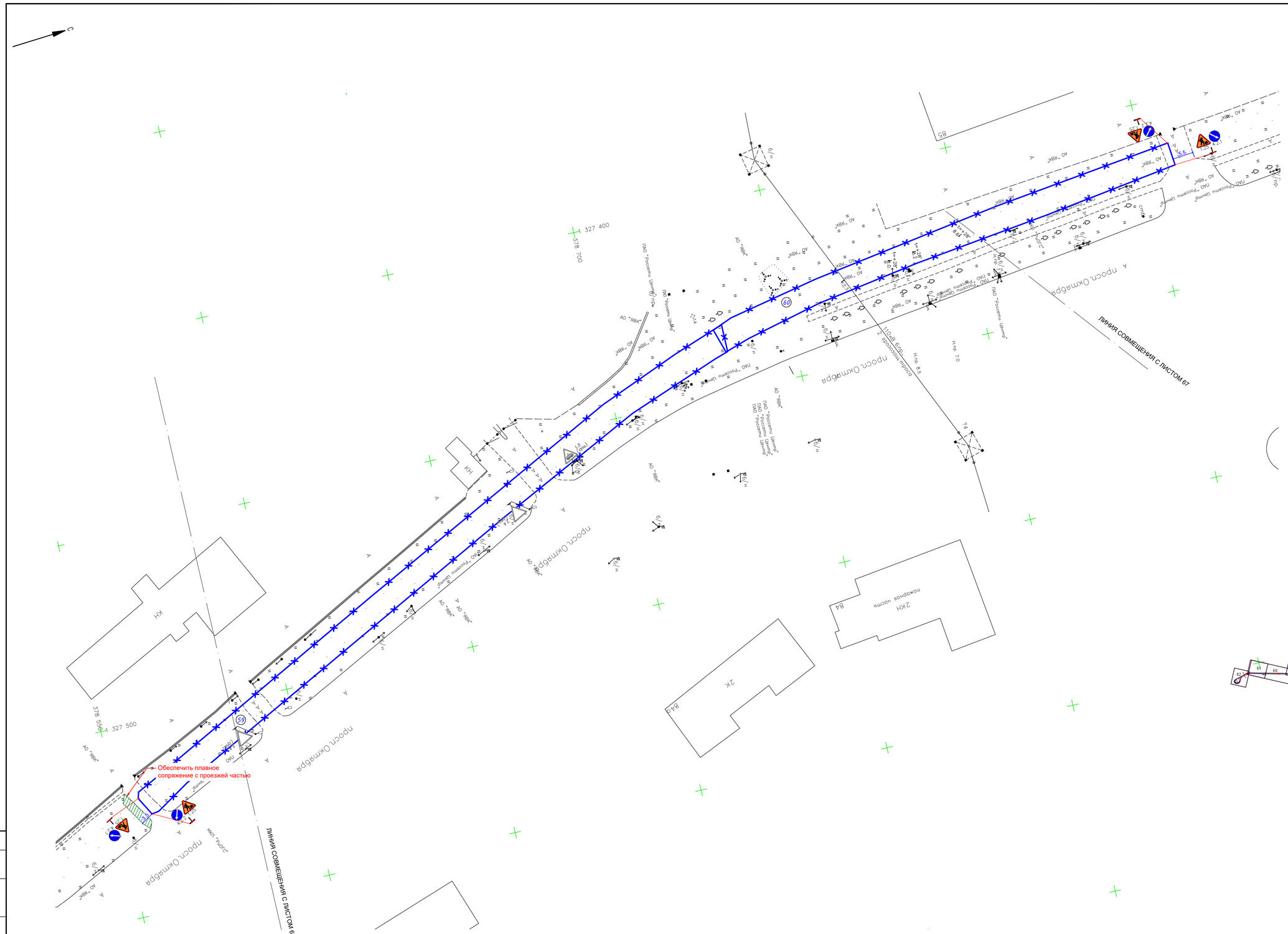

Схема расположения листов

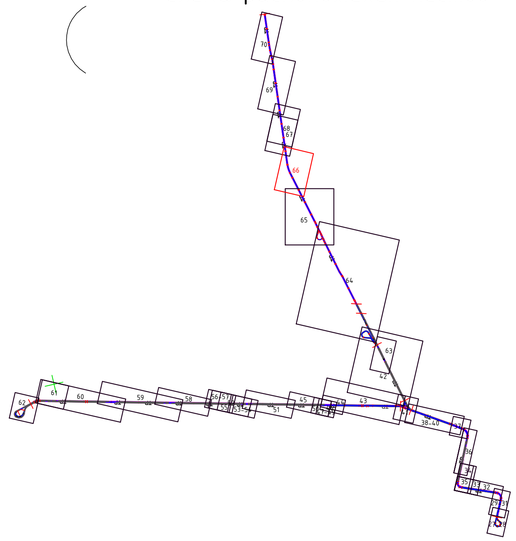

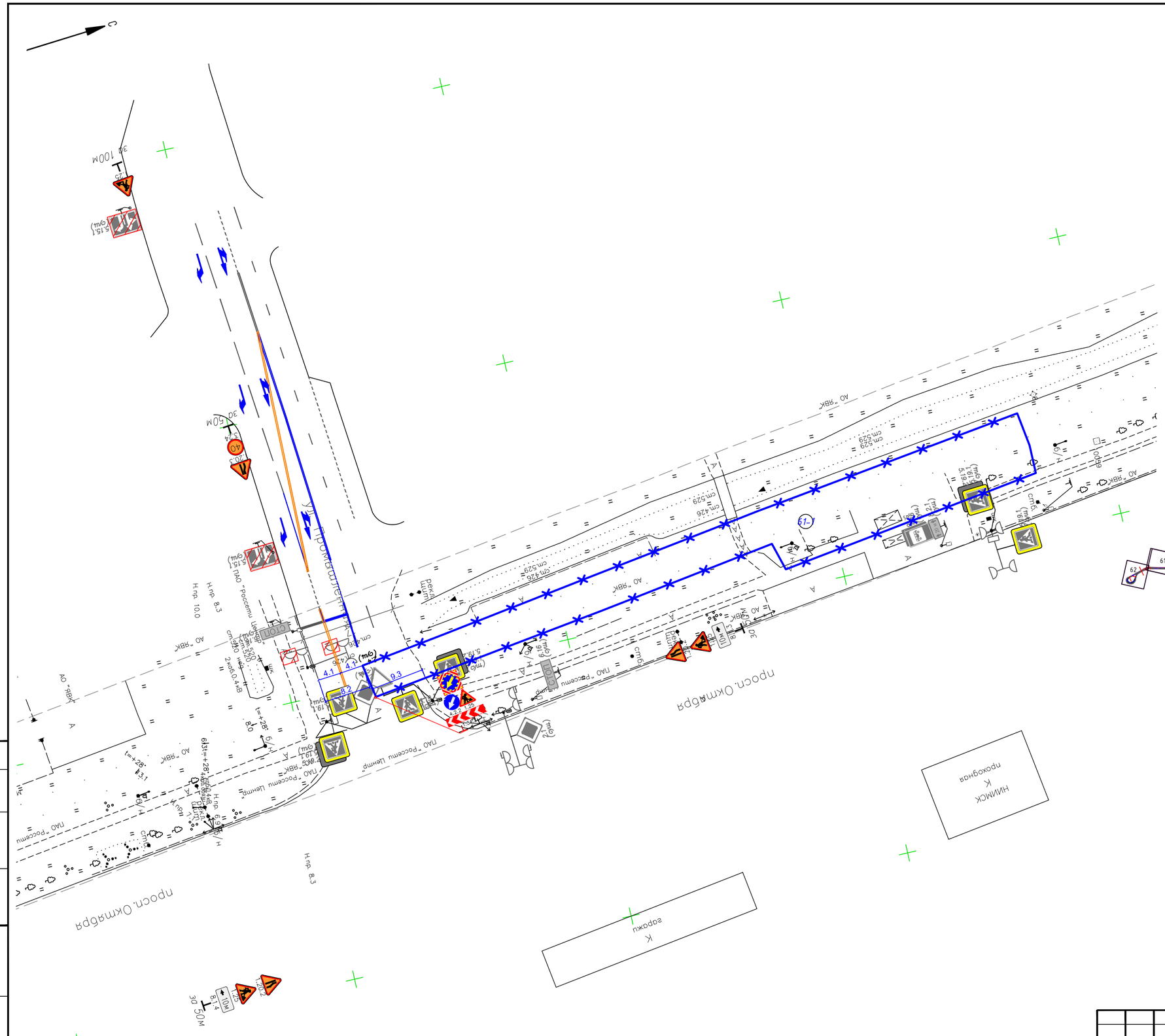
проспект Октября
ул. Промышленная
АО "ЯВК"
ПАО "Россети Центр"
Н.пр. 8.3
Н.пр. 10.0
ОКЦ "Росгосстрах"
Дерев. 2-этаж. 4-кв
Дерев. 1-этаж. 1-кв
Дерев. 1-этаж. 2-кв
Дерев. 1-этаж. 3-кв
Дерев. 1-этаж. 4-кв
Дерев. 1-этаж. 5-кв
Дерев. 1-этаж. 6-кв
Дерев. 1-этаж. 7-кв
Дерев. 1-этаж. 8-кв
Дерев. 1-этаж. 9-кв
Дерев. 1-этаж. 10-кв
Дерев. 1-этаж. 11-кв
Дерев. 1-этаж. 12-кв
Дерев. 1-этаж. 13-кв
Дерев. 1-этаж.

Обеспечить плавное сопряжение с проезжей частью

Линия совмещения с листом 66

Линия совмещения с листом 68

Схема расположения листов

Условные обозначения

- Существующие дорожные знаки
- Временные дорожные знаки
- Существующая дорожная разметка
- Временная дорожная разметка
- Демаркирующая дорожная разметка
- Ограждение зоны производства работ
- Перекидной мостик через зону работ для прохода пешеходов шириной не менее 1.5м
- Полимерные блоки
- Сигнальный фонарь
- Номер захватки
- Уширение проезжей части
- Существующие светофорный объект,транспортные пешеходные светофоры, существующее положение (светофорные колонки/консоли) Зачехлить существующие светофорные секции и дорожные знаки на период строительства

						0484ГП.09-3-ПОС2-ГЧ
Изм.	Кол.уч.	Лист	№док.	Подп.	Дата	«О содержании и эксплуатации объектов транспортной инфраструктуры и технологически связанных с ними транспортных средств, обеспечивающих деятельность, связанную с перевозками пассажиров транспортом общего пользования, в муниципальном образовании городскую округ город Ярославль в Ярославской области» 3 этап: «Строительство транзитных путей и контактной сети. Участок от разворотного круга ул. Победы до путепровода через ж.-д пути в районе д. 98, проспект Октября. Улица Чкалова»
Разраб.		Солдатов			18.04.24	Раздел 5. Проект организации строительства. Часть 2. Проект организации дорожного движения на период строительства
Н.контр.		Репетина			18.04.24	Схема организации дорожного движения на период строительства. Захватки 61,62 М 1:500
ГИП		Зражевский			18.04.24	

Стадия	Лист	Листов
П	68	

ООО «ЦРТ Групп»

Согласовано

Взам. инв.№

Подпись и дата

Инв.№ подл.

Формат А3х3

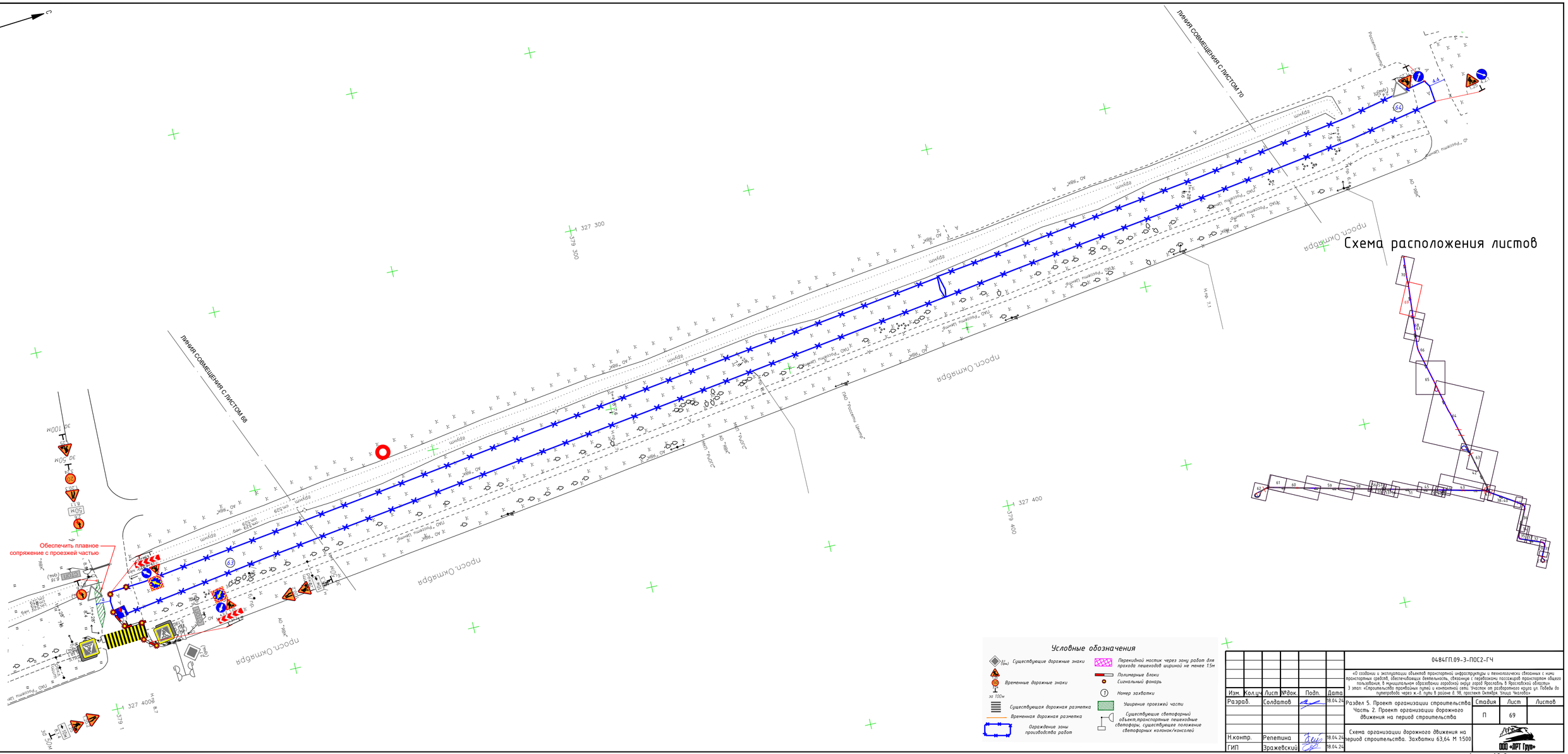

Изм.	Кол.уч.	Лист	№док.	Подп.	Дата	0484ГП.09-3-ПОС2-ГЧ
Разраб.		Солдатов			18.04.24	«О создании и эксплуатации объектов транспортной инфраструктуры и технологически связанных с ними транспортных средств, обеспечивающих деятельность, связанную с перевозками пассажиров транспортом общего пользования, в муниципальном образовании городскую округ город Ярославль в Ярославской области» 3 этап: «Строительство транзитных путей и контактной сети. Участок от разворотного круга ул. Победы до путепровода через ж.-д пути в районе д. 98, проспект Октября. Улица Чкалова»
Н.контр.		Репетина			18.04.24	Раздел 5. Проект организации строительства. Часть 2. Проект организации дорожного движения на период строительства
ГИП		Зражевский			18.04.24	Схема организации дорожного движения на период строительства. Захватки 63,64 М 1:500

Стадия	Лист	Листов
П	69	

ООО «ЦРТ Групп»

Согласовано

Взам. инв.№

Подпись и дата

Инв.№ подл.

Формат А3х3

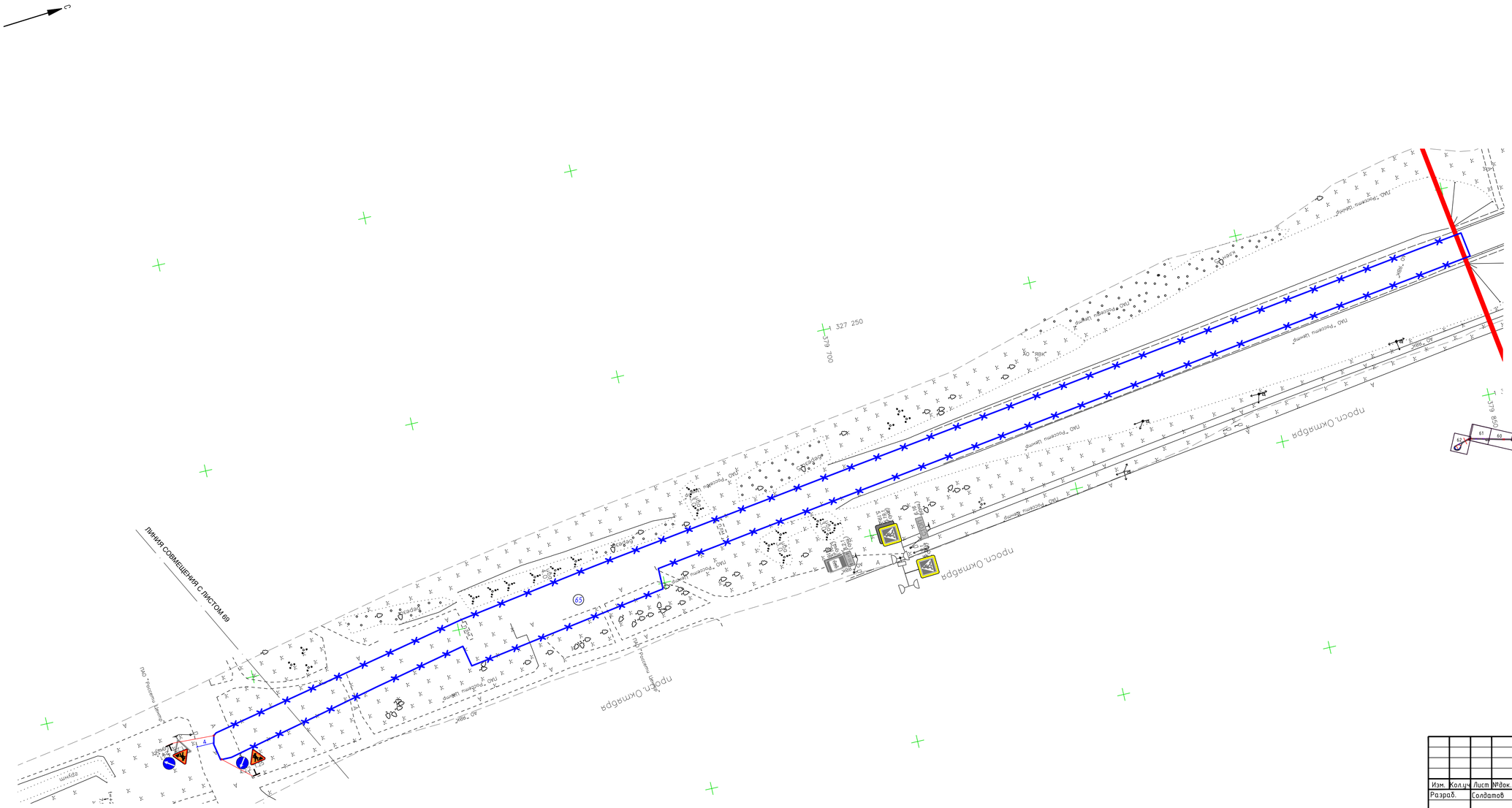

Схема расположения листов

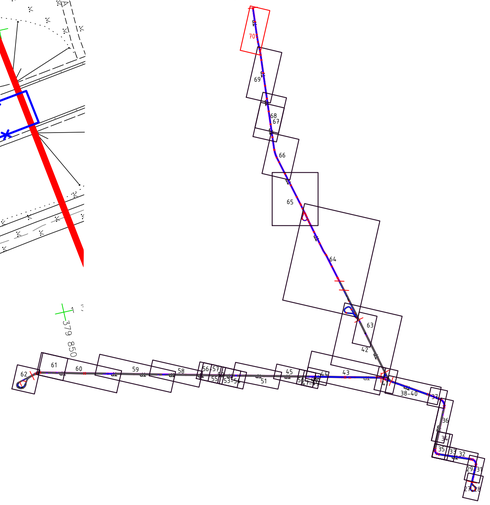

Условные обозначения

- Существующие дорожные знаки
- Временные дорожные знаки
- Существующая дорожная разметка
- Временная дорожная разметка
- Ограждение зоны производства работ
- Перекидной мостик через зону работ для прохода пешеходов шириной не менее 1.5м
- Полимерные блоки
- Сигнальный фонарь
- Номер захватки
- Уширение проезжей части
- Существующие светофорный объект,транспортные пешеходные светофоры, существующее положение светофорных колонок/консолей

Изм.	Кол.уч.	Лист	№док.	Подп.	Дата	0484ГП.09-3-ПОС2-ГЧ
Разраб.		Солдатов			18.04.24	«О создании и эксплуатации объектов транспортной инфраструктуры и технологически связанных с ними транспортных средств, обеспечивающих деятельность, связанную с перевозками пассажиров транспортом общего пользования, в муниципальном образовании городской округ Ярославль в Ярославской области» 3 этап: «Строительство трамвайных путей и контактной сети. Участок от разворотного круга ул. Победы до путепровода через ж.-д пути в районе д. 98, проспект Октября. Улица Чкалова»
Н.контр.		Репетина			18.04.24	Раздел 5. Проект организации строительства. Часть 2. Проект организации дорожного движения на период строительства
ГИП		Зражевский			18.04.24	Схема организации дорожного движения на период строительства. Захватка 65 М 1:500

Стадия	Лист	Листов
П	70	

ООО «ЦРГ Групп»

Согласовано

Взам. инв.№

Подпись и дата

Инв.№ подл.

Формат А3х3