Исполнительная схема №КГЗ-БЕТ-Б.19-20
Бетонирование ростверков Рм1 в осях Б/19-20 с отм. +1.950 до отм. +3.750.
Конвейерная галерея №3.

Приложение № _____.

К акту № _____.

от «___»_____202__г.

Ситуационный план

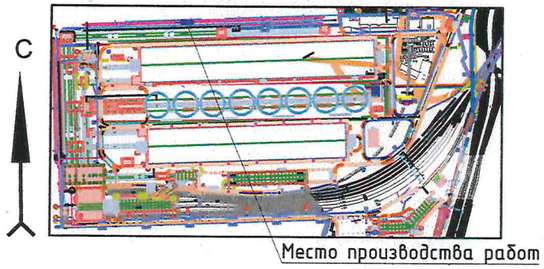

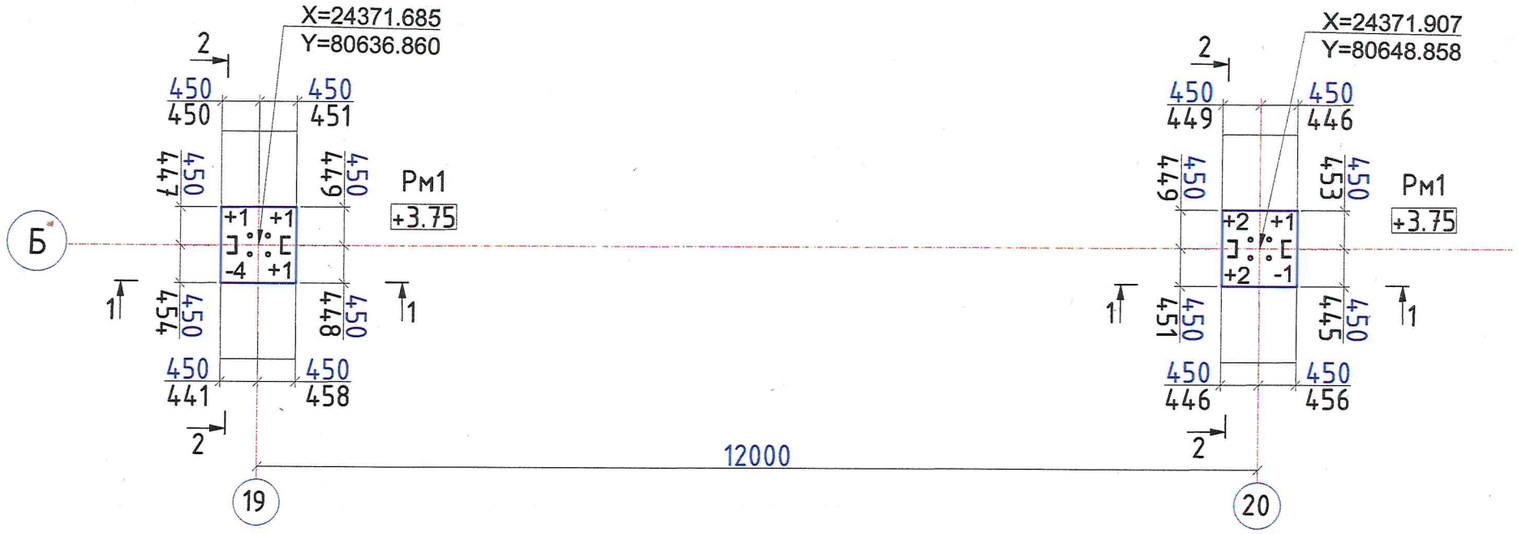

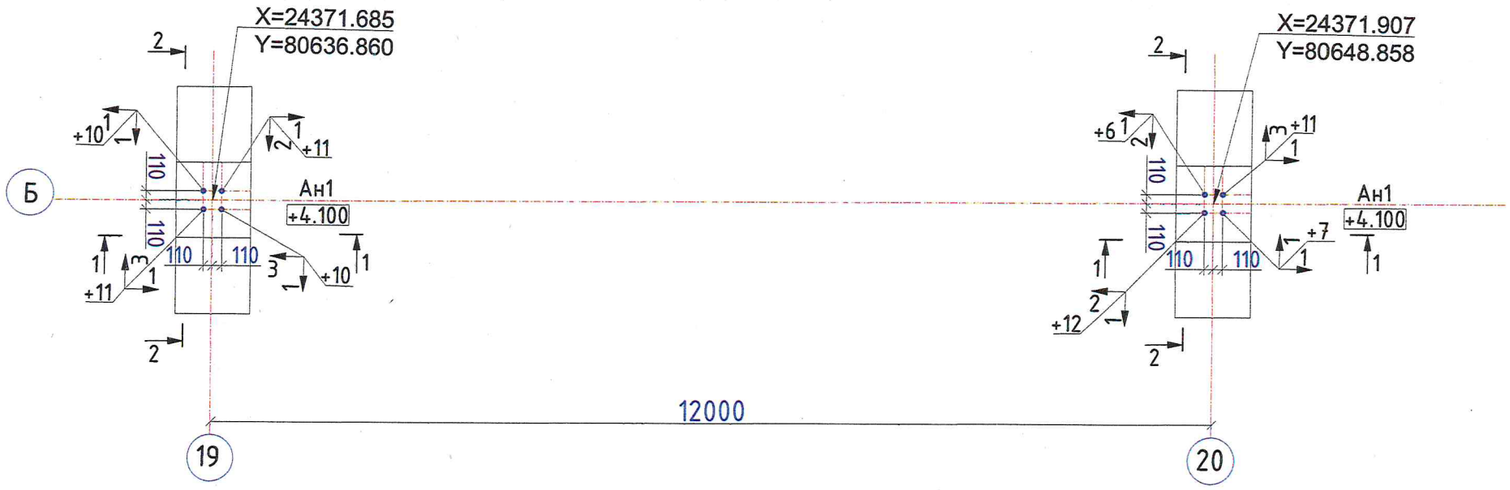

Примечания:

- Исполнительная схема выполнена по рабочему чертежу 1632-2021-2.1.3-КЖ02 в соответствии с ГОСТ Р 51872-2019 "Документация исполнительная геодезическая", ГОСТ Р 21.101-2020 "Основные требования к проектной и рабочей документации".
- Съемка выполнялась тахеометром Leica TS06 plus R500.
- Свидетельство о поверке С-ГКФ/19-11-2024/388402603 от 19.11.2024г.
- Система координат - МСК Усть-Луга.
- Система высот - Балтийская 1977г.
- Все отметки на исполнительной схеме абсолютные.
- В соответствии с СП70.13330.2012 "Несущие и ограждающие конструкции" табл. 5.12:

-отклонение горизонтальных плоскостей на весь выверяемый участок 20 мм;
-отклонение длин или пролетов элементов, размеров в свету ±20 мм.
-п.9 Отметки поверхностей и закладных изделий, служащих опорами для стальных или сборных железобетонных колонн -5мм
-п10. Расположение анкерных болтов:
в плане внутри контура опоры 5мм
по высоте +20мм

Условные обозначения:

- границы предъявляемого участка;
X= 402866.173 / Y= 1269847.145 - проектные координаты;
(1) - проектная ось;
+2.85 / +1.95 -проектная отметка, м;
255 - проектный размер, мм;
250 - фактический размер, мм;
+3 - отклонение отметки поверхности от проектного значения, мм.
5 +1 - величина и направление смещения от проектного положения(в мм);

Изм.	Кол. уч.	Лист	№док.	Подпись	Дата
Инж.геодезист		Пудкова О.А.			
Нач. участка		Гюнер Ч.			
Прораб		Экин М.			
ООО"Паркнефть"		Дмитриев Г.В.			
Геодезист ЕТУ		Боровский Я.С.			

1632-2021-2.1.3-КЖ02

Терминал по перевалке минеральных удобрений в Морском торговом порту Усть-Луга. Береговые объекты терминала.

Конвейерная галерея №3. Фундаменты. Ростверки

Стадия	Лист	Листов
ИД	2	2

Исполнительная схема №КГЗ-БЕТ-Б.19-20 Бетонирование ростверков Рм1 в осях Б/19-20 с отм. +1.950 до отм. +3.750.

ООО "Эра Констракшн"